



**КОМИТЕТ ИМУЩЕСТВЕННЫХ ОТНОШЕНИЙ
АДМИНИСТРАЦИИ ПЕРМСКОГО МУНИЦИПАЛЬНОГО РАЙОНА**

РАСПОРЯЖЕНИЕ

12.04.2022

№ 1418

**Об установлении публичного
сервитута на часть земельных
участков**

В соответствии со ст. 23, гл. V.7 Земельного кодекса Российской Федерации, Федеральным законом от 25.10.2001 № 137-ФЗ «О введении в действие Земельного кодекса Российской Федерации», пп. 3.7.5 п. 3.7 разд. 3 Положения о комитете имущественных отношений администрации Пермского муниципального района, утвержденного решением Земского Собрания Пермского муниципального района Пермского края от 22.12.2016 № 178, на основании ходатайства открытого акционерного общества «Межрегиональная распределительная сетевая компания Урала» (ИНН 6671163413, ОГРН 1056604000970) (далее - ОАО «МРСК Урала») от 02.03.2022 № 1575:

1. Установить в интересах ОАО «МРСК Урала» публичный сервитут общей площадью 30095 кв.м на часть земельных участков:
 - с кадастровым номером 59:32:0000000:12951, расположенный по адресу: Пермский край, Пермский район, Сылвенское с/п, с/т «Лотос», уч. 7;
 - с кадастровым номером 59:32:0000000:13046, расположенный по адресу: Пермский край, Пермский район, Хохловское с/п, д. Сибирь;
 - с кадастровым номером 59:32:0000000:13966, расположенный по адресу: Пермский край, Пермский район, Хохловское с/п;
 - с кадастровым номером 59:32:0000000:14724, расположенный по адресу: Пермский край, Пермский район, Хохловское с/п, д. Мысы;
 - с кадастровым номером 59:32:2350001:10, расположенный по адресу: Пермский край, Пермский район, Хохловское с/п, д. Мысы;
 - с кадастровым номером 59:32:2350001:14, расположенный по адресу: Пермский край, Пермский район, Хохловское с/п, д. Мысы, ул. Главная, 6;
 - с кадастровым номером 59:32:2350001:2, расположенный по адресу: Пермский край, Пермский район, Хохловское с/п, д. Мысы, ул. Главная, 8
 - с кадастровым номером 59:32:2350001:231, расположенный по адресу: Пермский край, Пермский район, Хохловское с/п, д. Мысы;
 - с кадастровым номером 59:32:2350001:236, расположенный по адресу: Пермский край, Пермский район, Хохловское с/п, д. Мысы;
 - с кадастровым номером 59:32:2350001:238, расположенный по адресу:

- с кадастровым номером 59:32:3020001:933, расположенный по адресу: Пермский край, Пермский район, Хохловское с/п, д. Мысы, ул. Ясная, з/у 48;
- с кадастровым номером 59:32:3020001:934, расположенный по адресу: Пермский край, Пермский район, Хохловское с/п, д. Мысы, ул. Ясная, з/у 46;
- с кадастровым номером 59:32:3020001:936, расположенный по адресу: Пермский край, Пермский район, Хохловское с/п, д. Мысы, кв. Полевой, ул. Усадебная, з/у 32;
- с кадастровым номером 59:32:3020001:937, расположенный по адресу: Пермский край, Пермский район, Хохловское с/п, д. Мысы, кв. Полевой, ул. Усадебная, з/у 34;
- с кадастровым номером 59:32:3020001:941, расположенный по адресу: Пермский край, Пермский район, Хохловское с/п, д. Мысы, кв. Полевой, ул. Усадебная, з/у 18;
- с кадастровым номером 59:32:3020001:983, расположенный по адресу: Пермский край, Пермский район, Хохловское с/п, д. Мысы;
- с кадастровым номером 59:32:3020001:984, расположенный по адресу: Пермский край, Пермский район, Хохловское с/п, д. Мысы;
- с кадастровым номером 59:32:3020001:991, расположенный по адресу: Пермский край, Пермский район, Хохловское с/п, д. Мысы;
- с кадастровым номером 59:32:3020001:992, расположенный по адресу: Пермский край, Пермский район, Хохловское с/п, д. Мысы;
- с кадастровым номером 59:32:3020001:994, расположенный по адресу: Пермский край, Пермский район, Хохловское с/п, д. Мысы;
- с кадастровым номером 59:32:3020001:995, расположенный по адресу: Пермский край, Пермский район, Хохловское с/п, д. Мысы.

Цель: Для размещения объекта электросетевого хозяйства «Электросетевой комплекс Подстанция 35/6 кВ «Скобелевка» (ВЛ 0,4 кВ от КТП 4212, ВЛ 0,4 кВ от КТП 4214, ВЛ 0,4 кВ от КТП 4207)».

Срок: 49 лет.

2. Утвердить границы публичного сервитута земельных участков, указанных в п. 1 настоящего распоряжения, согласно прилагаемой схеме расположения границ публичного сервитута.

3. Срок, в течение которого использование указанных в п. 1 настоящего распоряжения земельных участков в соответствии с их разрешенным использованием будет невозможно или существенно затруднено в связи с осуществлением сервитута – не установлен.

4. Порядок установления зон с особыми условиями использования территорий и содержание ограничений прав на земельные участки в границах таких зон установлен Постановлением Правительства РФ от 24.02.2009 № 160 «О порядке установления охранных зон объектов электросетевого хозяйства и особых условий использования земельных участков, расположенных в границах

таких зон».

5. Плата за публичный сервитут не устанавливается в соответствии с ч. 4 ст. 3.6 Федерального закона от 25.10.2001 года № 137-ФЗ «О введении в действие Земельного кодекса Российской Федерации».

6. Комитету имущественных отношений администрации Пермского муниципального района в течение 5 рабочих дней со дня подписания настоящего распоряжения:

6.1. Направить настоящее распоряжение правообладателям земельных участков, указанных в п. 1 распоряжения;

6.2. Направить настоящее распоряжение в Управление Федеральной службы государственной регистрации, кадастра и картографии по Пермскому краю;

6.3. Направить настоящее распоряжение в ОАО «МРСК Урала», а также сведения о лицах, являющихся правообладателями земельных участков, сведения о лицах, подавших заявления об учете их прав (обременений прав) на земельные участки, способах связи с ними, копии документов, подтверждающих права указанных лиц на земельные участки;

6.4. Направить в администрацию Хохловского сельского поселения настоящее распоряжение для опубликования в порядке, установленном для официального опубликования (обнародования) муниципальных правовых актов уставом поселения.

7. Разместить настоящее распоряжение на сайте Пермского муниципального района www.permraion.ru.

8. Настоящее распоряжение вступает в силу со дня его подписания.

9. Контроль исполнения распоряжения оставляю за собой.

И.о. председателя комитета



М.В. Королева

Приложение № 1
к распоряжению
комитета имущественных
отношений администрации
Пермского муниципального района
от 12.04.2022 № 1418

ОПИСАНИЕ МЕСТОПОЛОЖЕНИЯ ГРАНИЦ

Публичный сервитут для размещения объекта электросетевого хозяйства «Электросетевой комплекс Подстанция 35/6 кВ «Скобелевка» (ВЛ 0,4 кВ от КТП 4212, ВЛ 0,4 кВ от КТП 4214, ВЛ 0,4 кВ от КТП 4207)

(наименование объекта, местоположение границ которого описано (далее - объект)

Раздел I

Сведения об объекте

Сведения об объекте		
№ п/п	Характеристики объекта	Описание характеристик
1	2	3
1	Местоположение объекта	Пермский край, Пермский район
2	Площадь объекта +/- величина погрешности определения площади (P+/- Дельта P)	30095 кв.м ± 37 кв.м
3	Иные характеристики объекта	Публичный сервитут для размещения объекта электросетевого хозяйства «Электросетевой комплекс Подстанция 35/6 кВ «Скобелевка» (ВЛ 0,4 кВ от КТП 4212, ВЛ 0,4 кВ от КТП 4214, ВЛ 0,4 кВ от КТП 4207) на срок 49 лет

Приложение № 2
к распоряжению
комитета имущественных
отношений администрации
Пермского муниципального района
от 12.04.2022 № 1418

Раздел 2

Сведения о местоположении границ объекта					
1. Система координат <u>МСК-59, зона 2</u>					
2. Сведения о характерных точках границ объекта					
Обозначение характерных точек границ	Координаты, м		Метод определения координат характерной точки	Средняя квадратическая погрешность положения характерной точки (М), м	Описание обозначения точки на местности (при наличии)
	X	Y			
1	2	3	4	5	6
Зона I(1)	-	-	-	-	-
1	543057.38	2230205.99	Метод спутниковых геодезических измерений (определений)	0.10	-
2	543094.61	2230209.41	Метод спутниковых геодезических измерений (определений)	0.10	-
3	543144.42	2230213.97	Метод спутниковых геодезических измерений (определений)	0.10	-
4	543183.82	2230217.51	Метод спутниковых геодезических измерений (определений)	0.10	-
5	543222.74	2230221.12	Метод спутниковых геодезических измерений (определений)	0.10	-
6	543260.11	2230224.37	Метод спутниковых геодезических измерений (определений)	0.10	-
7	543297.24	2230227.36	Метод спутниковых геодезических измерений (определений)	0.10	-
8	543338.07	2230230.87	Метод спутниковых геодезических измерений (определений)	0.10	-
9	543365.23	2230239.35	Метод спутниковых геодезических измерений (определений)	0.10	-
10	543391.30	2230247.02	Метод спутниковых геодезических измерений (определений)	0.10	-
11	543422.68	2230256.20	Метод спутниковых геодезических измерений (определений)	0.10	-
12	543463.93	2230268.58	Метод спутниковых геодезических измерений (определений)	0.10	-
13	543504.93	2230280.63	Метод спутниковых геодезических измерений (определений)	0.10	-
14	543545.56	2230293.03	Метод спутниковых геодезических измерений (определений)	0.10	-
15	543584.95	2230304.49	Метод спутниковых геодезических измерений (определений)	0.10	-
16	543629.27	2230317.83	Метод спутниковых геодезических измерений (определений)	0.10	-
17	543664.46	2230338.25	Метод спутниковых геодезических измерений (определений)	0.10	-
18	543702.01	2230359.52	Метод спутниковых геодезических измерений (определений)	0.10	-
19	543735.62	2230378.70	Метод спутниковых геодезических измерений (определений)	0.10	-
20	543770.99	2230398.93	Метод спутниковых геодезических измерений (определений)	0.10	-
21	543805.17	2230409.23	Метод спутниковых геодезических измерений (определений)	0.10	-
22	543836.76	2230418.94	Метод спутниковых геодезических измерений (определений)	0.10	-
23	543882.54	2230432.12	Метод спутниковых геодезических измерений (определений)	0.10	-
24	543915.22	2230441.84	Метод спутниковых геодезических измерений (определений)	0.10	-
25	543948.14	2230451.67	Метод спутниковых геодезических измерений (определений)	0.10	-

Приложение № 3
к распоряжению
комитета имущественных
отношений администрации
Пермского муниципального района
от 12.04.2022 № 1418

26	543976.22	2230460.12	Метод спутниковых геодезических измерений (определений)	0.10	-
27	544011.21	2230470.32	Метод спутниковых геодезических измерений (определений)	0.10	-
28	544046.84	2230480.86	Метод спутниковых геодезических измерений (определений)	0.10	-
29	544081.89	2230491.18	Метод спутниковых геодезических измерений (определений)	0.10	-
30	544118.63	2230501.83	Метод спутниковых геодезических измерений (определений)	0.10	-
31	544151.06	2230516.77	Метод спутниковых геодезических измерений (определений)	0.10	-
32	544185.53	2230532.87	Метод спутниковых геодезических измерений (определений)	0.10	-
33	544218.17	2230547.68	Метод спутниковых геодезических измерений (определений)	0.10	-
34	544252.64	2230563.63	Метод спутниковых геодезических измерений (определений)	0.10	-
35	544287.90	2230580.24	Метод спутниковых геодезических измерений (определений)	0.10	-
36	544319.41	2230589.13	Метод спутниковых геодезических измерений (определений)	0.10	-
37	544355.22	2230599.11	Метод спутниковых геодезических измерений (определений)	0.10	-
38	544390.70	2230609.43	Метод спутниковых геодезических измерений (определений)	0.10	-
39	544426.29	2230620.19	Метод спутниковых геодезических измерений (определений)	0.10	-
40	544460.31	2230629.92	Метод спутниковых геодезических измерений (определений)	0.10	-
41	544491.33	2230605.45	Метод спутниковых геодезических измерений (определений)	0.10	-
42	544526.34	2230577.95	Метод спутниковых геодезических измерений (определений)	0.10	-
43	544541.52	2230582.55	Метод спутниковых геодезических измерений (определений)	0.10	-
44	544543.86	2230587.64	Метод спутниковых геодезических измерений (определений)	0.10	-
45	544540.19	2230589.46	Метод спутниковых геодезических измерений (определений)	0.10	-
46	544538.60	2230585.85	Метод спутниковых геодезических измерений (определений)	0.10	-
47	544527.17	2230582.38	Метод спутниковых геодезических измерений (определений)	0.10	-
48	544493.81	2230608.60	Метод спутниковых геодезических измерений (определений)	0.10	-
49	544461.18	2230634.33	Метод спутниковых геодезических измерений (определений)	0.10	-
50	544425.16	2230624.03	Метод спутниковых геодезических измерений (определений)	0.10	-
51	544389.56	2230613.25	Метод спутниковых геодезических измерений (определений)	0.10	-
52	544354.12	2230602.96	Метод спутниковых геодезических измерений (определений)	0.10	-
53	544318.33	2230592.98	Метод спутниковых геодезических измерений (определений)	0.10	-
54	544286.50	2230584.00	Метод спутниковых геодезических измерений (определений)	0.10	-
55	544250.94	2230567.25	Метод спутниковых геодезических измерений (определений)	0.10	-
56	544216.51	2230551.32	Метод спутниковых геодезических измерений (определений)	0.10	-
57	544185.66	2230536.50	Метод спутниковых геодезических измерений (определений)	0.10	-
58	544149.38	2230520.40	Метод спутниковых геодезических измерений (определений)	0.10	-
59	544117.23	2230505.59	Метод спутниковых геодезических измерений (определений)	0.10	-

Приложение № 4
к распоряжению
комитета имущественных
отношений администрации
Пермского муниципального района
от 12.04.2022 № 1418

60	544080.77	2230495.02	Метод спутниковых геодезических измерений (определений)	0.10	-
61	544045.71	2230484.70	Метод спутниковых геодезических измерений (определений)	0.10	-
62	544010.08	2230474.16	Метод спутниковых геодезических измерений (определений)	0.10	-
63	543975.08	2230463.96	Метод спутниковых геодезических измерений (определений)	0.10	-
64	543946.99	2230455.50	Метод спутниковых геодезических измерений (определений)	0.10	-
65	543914.08	2230445.67	Метод спутниковых геодезических измерений (определений)	0.10	-
66	543881.42	2230435.96	Метод спутниковых геодезических измерений (определений)	0.10	-
67	543835.62	2230422.77	Метод спутниковых геодезических измерений (определений)	0.10	-
68	543804.01	2230413.06	Метод спутниковых геодезических измерений (определений)	0.10	-
69	543769.40	2230402.63	Метод спутниковых геодезических измерений (определений)	0.10	-
70	543733.64	2230382.17	Метод спутниковых геодезических измерений (определений)	0.10	-
71	543700.03	2230363.00	Метод спутниковых геодезических измерений (определений)	0.10	-
72	543662.48	2230341.73	Метод спутниковых геодезических измерений (определений)	0.10	-
73	543627.67	2230321.53	Метод спутниковых геодезических измерений (определений)	0.10	-
74	543583.81	2230308.33	Метод спутниковых геодезических измерений (определений)	0.10	-
75	543544.42	2230296.86	Метод спутниковых геодезических измерений (определений)	0.10	-
76	543503.78	2230284.46	Метод спутниковых геодезических измерений (определений)	0.10	-
77	543462.79	2230272.40	Метод спутниковых геодезических измерений (определений)	0.10	-
78	543421.54	2230260.04	Метод спутниковых геодезических измерений (определений)	0.10	-
79	543390.17	2230250.86	Метод спутниковых геодезических измерений (определений)	0.10	-
80	543364.07	2230243.18	Метод спутниковых геодезических измерений (определений)	0.10	-
81	543337.29	2230234.82	Метод спутниковых геодезических измерений (определений)	0.10	-
82	543298.88	2230231.51	Метод спутниковых геодезических измерений (определений)	0.10	-
83	543297.83	2230243.23	Метод спутниковых геодезических измерений (определений)	0.10	-
84	543293.84	2230242.99	Метод спутниковых геодезических измерений (определений)	0.10	-
85	543264.95	2230231.15	Метод спутниковых геодезических измерений (определений)	0.10	-
86	543261.43	2230228.48	Метод спутниковых геодезических измерений (определений)	0.10	-
87	543257.90	2230240.69	Метод спутниковых геодезических измерений (определений)	0.10	-
88	543254.05	2230239.60	Метод спутниковых геодезических измерений (определений)	0.10	-
89	543257.35	2230228.14	Метод спутниковых геодезических измерений (определений)	0.10	-
90	543223.77	2230225.21	Метод спутниковых геодезических измерений (определений)	0.10	-
91	543219.48	2230224.83	Метод спутниковых геодезических измерений (определений)	0.10	-
92	543183.46	2230221.49	Метод спутниковых геодезических измерений (определений)	0.10	-
93	543144.06	2230217.95	Метод спутниковых геодезических измерений (определений)	0.10	-

Приложение № 5
к распоряжению
комитета имущественных
отношений администрации
Пермского муниципального района
от 12.04.2022 № 1418

94	543099.03	2230213.84	Метод спутниковых геодезических измерений (определений)	0.10	-
95	543108.04	2230224.93	Метод спутниковых геодезических измерений (определений)	0.10	-
96	543104.91	2230227.42	Метод спутниковых геодезических измерений (определений)	0.10	-
97	543093.39	2230213.33	Метод спутниковых геодезических измерений (определений)	0.10	-
98	543059.27	2230210.18	Метод спутниковых геодезических измерений (определений)	0.10	-
99	543057.69	2230210.03	Метод спутниковых геодезических измерений (определений)	0.10	-
100	543055.17	2230210.57	Метод спутниковых геодезических измерений (определений)	0.10	-
101	543020.43	2230218.34	Метод спутниковых геодезических измерений (определений)	0.10	-
102	543019.39	2230214.48	Метод спутниковых геодезических измерений (определений)	0.10	-
1	543057.38	2230205.99	Метод спутниковых геодезических измерений (определений)	0.10	-
Зона1(2)	-	-	-	-	-
103	544287.21	2231747.15	Метод спутниковых геодезических измерений (определений)	0.10	-
104	544291.21	2231747.23	Метод спутниковых геодезических измерений (определений)	0.10	-
105	544290.21	2231774.00	Метод спутниковых геодезических измерений (определений)	0.10	-
106	544291.68	2231803.35	Метод спутниковых геодезических измерений (определений)	0.10	-
107	544336.18	2231803.31	Метод спутниковых геодезических измерений (определений)	0.10	-
108	544393.62	2231802.59	Метод спутниковых геодезических измерений (определений)	0.10	-
109	544423.26	2231802.24	Метод спутниковых геодезических измерений (определений)	0.10	-
110	544507.89	2231803.05	Метод спутниковых геодезических измерений (определений)	0.10	-
111	544554.61	2231823.01	Метод спутниковых геодезических измерений (определений)	0.10	-
112	544553.06	2231826.70	Метод спутниковых геодезических измерений (определений)	0.10	-
113	544507.97	2231807.45	Метод спутниковых геодезических измерений (определений)	0.10	-
114	544472.83	2231844.43	Метод спутниковых геодезических измерений (определений)	0.10	-
115	544444.18	2231873.56	Метод спутниковых геодезических измерений (определений)	0.10	-
116	544441.31	2231870.77	Метод спутниковых геодезических измерений (определений)	0.10	-
117	544469.95	2231841.65	Метод спутниковых геодезических измерений (определений)	0.10	-
118	544502.88	2231807.00	Метод спутниковых геодезических измерений (определений)	0.10	-
119	544423.26	2231806.24	Метод спутниковых геодезических измерений (определений)	0.10	-
120	544393.67	2231806.59	Метод спутниковых геодезических измерений (определений)	0.10	-
121	544336.21	2231807.31	Метод спутниковых геодезических измерений (определений)	0.10	-
122	544291.65	2231807.34	Метод спутниковых геодезических измерений (определений)	0.10	-
123	544291.02	2231819.92	Метод спутниковых геодезических измерений (определений)	0.10	-
124	544289.87	2231844.02	Метод спутниковых геодезических измерений (определений)	0.10	-
125	544335.84	2231863.40	Метод спутниковых геодезических измерений (определений)	0.10	-
126	544334.41	2231867.13	Метод спутниковых геодезических измерений (определений)	0.10	-

Приложение № 6
к распоряжению
комитета имущественных
отношений администрации
Пермского муниципального района
от 12.04.2022 № 1418

			измерений (определений)		
127	544285.74	2231846.62	Метод спутниковых геодезических измерений (определений)	0.10	-
128	544287.03	2231819.72	Метод спутниковых геодезических измерений (определений)	0.10	-
129	544287.78	2231805.34	Метод спутниковых геодезических измерений (определений)	0.10	-
130	544286.21	2231774.02	Метод спутниковых геодезических измерений (определений)	0.10	-
103	544287.21	2231747.15	Метод спутниковых геодезических измерений (определений)	0.10	-
Зона 1(3)	-	-	-	-	-
131	544227.80	2231614.90	Метод спутниковых геодезических измерений (определений)	0.10	-
132	544259.28	2231631.93	Метод спутниковых геодезических измерений (определений)	0.10	-
133	544281.13	2231631.70	Метод спутниковых геодезических измерений (определений)	0.10	-
134	544326.20	2231632.52	Метод спутниковых геодезических измерений (определений)	0.10	-
135	544349.98	2231633.34	Метод спутниковых геодезических измерений (определений)	0.10	-
136	544363.89	2231649.64	Метод спутниковых геодезических измерений (определений)	0.10	-
137	544376.84	2231664.83	Метод спутниковых геодезических измерений (определений)	0.10	-
138	544399.40	2231674.62	Метод спутниковых геодезических измерений (определений)	0.10	-
139	544422.56	2231684.72	Метод спутниковых геодезических измерений (определений)	0.10	-
140	544458.96	2231703.32	Метод спутниковых геодезических измерений (определений)	0.10	-
141	544486.17	2231709.82	Метод спутниковых геодезических измерений (определений)	0.10	-
142	544517.99	2231717.66	Метод спутниковых геодезических измерений (определений)	0.10	-
143	544525.46	2231719.96	Метод спутниковых геодезических измерений (определений)	0.10	-
144	544540.57	2231749.00	Метод спутниковых геодезических измерений (определений)	0.10	-
145	544560.05	2231757.87	Метод спутниковых геодезических измерений (определений)	0.10	-
146	544580.29	2231766.65	Метод спутниковых геодезических измерений (определений)	0.10	-
147	544596.89	2231766.41	Метод спутниковых геодезических измерений (определений)	0.10	-
148	544598.29	2231743.76	Метод спутниковых геодезических измерений (определений)	0.10	-
149	544599.60	2231720.21	Метод спутниковых геодезических измерений (определений)	0.10	-
150	544599.66	2231718.99	Метод спутниковых геодезических измерений (определений)	0.10	-
151	544605.29	2231709.32	Метод спутниковых геодезических измерений (определений)	0.10	-
152	544605.37	2231709.00	Метод спутниковых геодезических измерений (определений)	0.10	-
153	544606.83	2231681.04	Метод спутниковых геодезических измерений (определений)	0.10	-
154	544608.38	2231652.86	Метод спутниковых геодезических измерений (определений)	0.10	-
155	544610.33	2231622.65	Метод спутниковых геодезических измерений (определений)	0.10	-
156	544636.45	2231626.90	Метод спутниковых геодезических измерений (определений)	0.10	-
157	544639.34	2231630.69	Метод спутниковых геодезических измерений (определений)	0.10	-
158	544683.79	2231634.56	Метод спутниковых геодезических измерений (определений)	0.10	-

Приложение № 7
к распоряжению
комитета имущественных
отношений администрации
Пермского муниципального района
от 12.04.2022 № 1418

159	544683.16	2231638.51	Метод спутниковых геодезических измерений (определений)	0.10	-
160	544658.70	2231634.64	Метод спутниковых геодезических измерений (определений)	0.10	-
161	544635.81	2231630.84	Метод спутниковых геодезических измерений (определений)	0.10	-
162	544614.03	2231627.31	Метод спутниковых геодезических измерений (определений)	0.10	-
163	544612.38	2231653.10	Метод спутниковых геодезических измерений (определений)	0.10	-
164	544610.82	2231881.23	Метод спутниковых геодезических измерений (определений)	0.10	=
165	544609.34	2231709.55	Метод спутниковых геодезических измерений (определений)	0.10	-
166	544609.06	2231710.81	Метод спутниковых геодезических измерений (определений)	0.10	-
167	544603.61	2231720.15	Метод спутниковых геодезических измерений (определений)	0.10	-
168	544603.60	2231720.41	Метод спутниковых геодезических измерений (определений)	0.10	-
169	544602.28	2231743.99	Метод спутниковых геодезических измерений (определений)	0.10	-
170	544600.82	2231767.65	Метод спутниковых геодезических измерений (определений)	0.10	-
171	544600.69	2231770.36	Метод спутниковых геодезических измерений (определений)	0.10	-
172	544589.89	2231770.51	Метод спутниковых геодезических измерений (определений)	0.10	-
173	544619.68	2231782.43	Метод спутниковых геодезических измерений (определений)	0.10	=
174	544652.74	2231795.77	Метод спутниковых геодезических измерений (определений)	0.10	-
175	544792.86	2231815.71	Метод спутниковых геодезических измерений (определений)	0.10	-
176	544741.08	2231831.20	Метод спутниковых геодезических измерений (определений)	0.10	-
177	544775.99	2231841.99	Метод спутниковых геодезических измерений (определений)	0.10	-
178	544806.13	2231851.10	Метод спутниковых геодезических измерений (определений)	0.10	-
179	544801.32	2231824.23	Метод спутниковых геодезических измерений (определений)	0.10	-
180	544796.12	2231795.01	Метод спутниковых геодезических измерений (определений)	0.10	-
181	544790.92	2231766.04	Метод спутниковых геодезических измерений (определений)	0.10	-
182	544793.93	2231735.74	Метод спутниковых геодезических измерений (определений)	0.10	-
183	544797.02	2231705.16	Метод спутниковых геодезических измерений (определений)	0.10	-
184	544801.09	2231705.50	Метод спутниковых геодезических измерений (определений)	0.10	-
185	544797.91	2231736.14	Метод спутниковых геодезических измерений (определений)	0.10	-
186	544794.96	2231765.88	Метод спутниковых геодезических измерений (определений)	0.10	-
187	544800.06	2231794.31	Метод спутниковых геодезических измерений (определений)	0.10	-
188	544805.26	2231823.52	Метод спутниковых геодезических измерений (определений)	0.10	-
189	544810.42	2231852.40	Метод спутниковых геодезических измерений (определений)	0.10	-
190	544836.18	2231860.15	Метод спутниковых геодезических измерений (определений)	0.10	-
191	544839.57	2231854.24	Метод спутниковых геодезических измерений (определений)	0.10	-
192	544853.62	2231829.77	Метод спутниковых геодезических измерений (определений)	0.10	-

Приложение № 8
к распоряжению
комитета имущественных
отношений администрации
Пермского муниципального района
от 12.04.2022 № 1418

193	544878.10	2231795.24	Метод спутниковых геодезических измерений (определений)	0,10	-
194	544901.43	2231786.06	Метод спутниковых геодезических измерений (определений)	0,10	-
195	544902.12	2231785.76	Метод спутниковых геодезических измерений (определений)	0,10	-
196	544920.29	2231773.88	Метод спутниковых геодезических измерений (определений)	0,10	-
197	544920.64	2231773.63	Метод спутниковых геодезических измерений (определений)	0,10	-
198	544936.91	2231749.00	Метод спутниковых геодезических измерений (определений)	0,10	-
199	544937.64	2231748.04	Метод спутниковых геодезических измерений (определений)	0,10	-
200	544958.01	2231731.56	Метод спутниковых геодезических измерений (определений)	0,10	-
201	544980.17	2231713.47	Метод спутниковых геодезических измерений (определений)	0,10	-
202	545000.82	2231697.10	Метод спутниковых геодезических измерений (определений)	0,10	-
203	545003.20	2231700.22	Метод спутниковых геодезических измерений (определений)	0,10	-
204	544982.68	2231716.59	Метод спутниковых геодезических измерений (определений)	0,10	-
205	544960.53	2231734.66	Метод спутниковых геодезических измерений (определений)	0,10	-
206	544940.54	2231750.84	Метод спутниковых геодезических измерений (определений)	0,10	-
207	544940.18	2231751.31	Метод спутниковых геодезических измерений (определений)	0,10	-
208	544923.57	2231776.45	Метод спутниковых геодезических измерений (определений)	0,10	-
209	544922.55	2231777.18	Метод спутниковых геодезических измерений (определений)	0,10	-
210	544904.02	2231789.29	Метод спутниковых геодезических измерений (определений)	0,10	-
211	544902.96	2231789.75	Метод спутниковых геодезических измерений (определений)	0,10	-
212	544880.68	2231798.53	Метод спутниковых геодезических измерений (определений)	0,10	-
213	544856.99	2231831.92	Метод спутниковых геодезических измерений (определений)	0,10	-
214	544839.22	2231862.89	Метод спутниковых геодезических измерений (определений)	0,10	-
215	544845.67	2231899.43	Метод спутниковых геодезических измерений (определений)	0,10	-
216	544843.98	2231956.13	Метод спутниковых геодезических измерений (определений)	0,10	-
217	544839.98	2231956.01	Метод спутниковых геодезических измерений (определений)	0,10	-
218	544841.65	2231899.73	Метод спутниковых геодезических измерений (определений)	0,10	-
219	544835.37	2231864.09	Метод спутниковых геодезических измерений (определений)	0,10	-
220	544808.55	2231856.01	Метод спутниковых геодезических измерений (определений)	0,10	-
221	544806.92	2231855.52	Метод спутниковых геодезических измерений (определений)	0,10	-
222	544774.83	2231845.81	Метод спутниковых геодезических измерений (определений)	0,10	-
223	544759.74	2231834.98	Метод спутниковых геодезических измерений (определений)	0,10	-
224	544701.36	2231819.46	Метод спутниковых геодезических измерений (определений)	0,10	-
225	544651.26	2231799.49	Метод спутниковых геодезических измерений (определений)	0,10	-
226	544618.10	2231786.15	Метод спутниковых геодезических измерений (определений)	0,10	-

Приложение № 9
к распоряжению
комитета имущественных
отношений администрации
Пермского муниципального района
от 12.04.2022 № 1418

227	544581.02	2231771.27	Метод спутниковых геодезических измерений (определенный)	0.10	-
228	544573.16	2231791.45	Метод спутниковых геодезических измерений (определенный)	0.10	-
229	544562.36	2231819.68	Метод спутниковых геодезических измерений (определенный)	0.10	-
230	544560.20	2231822.42	Метод спутниковых геодезических измерений (определенный)	0.10	-
231	544564.70	2231825.04	Метод спутниковых геодезических измерений (определенный)	0.10	-
232	544598.77	2231844.98	Метод спутниковых геодезических измерений (определенный)	0.10	-
233	544622.98	2231858.87	Метод спутниковых геодезических измерений (определенный)	0.10	-
234	544649.66	2231870.92	Метод спутниковых геодезических измерений (определенный)	0.10	-
235	544695.63	2231891.81	Метод спутниковых геодезических измерений (определенный)	0.10	-
236	544726.08	2231905.73	Метод спутниковых геодезических измерений (определенный)	0.10	-
237	544753.57	2231918.37	Метод спутниковых геодезических измерений (определенный)	0.10	-
238	544768.81	2231925.33	Метод спутниковых геодезических измерений (определенный)	0.10	-
239	544785.51	2231933.11	Метод спутниковых геодезических измерений (определенный)	0.10	-
240	544805.95	2231942.35	Метод спутниковых геодезических измерений (определенный)	0.10	-
241	544804.30	2231946.00	Метод спутниковых геодезических измерений (определенный)	0.10	-
242	544783.85	2231936.75	Метод спутниковых геодезических измерений (определенный)	0.10	-
243	544767.13	2231928.97	Метод спутниковых геодезических измерений (определенный)	0.10	-
244	544751.91	2231922.01	Метод спутниковых геодезических измерений (определенный)	0.10	-
245	544724.42	2231909.37	Метод спутниковых геодезических измерений (определенный)	0.10	-
246	544693.97	2231895.45	Метод спутниковых геодезических измерений (определенный)	0.10	-
247	544648.00	2231874.56	Метод спутниковых геодезических измерений (определенный)	0.10	-
248	544621.16	2231862.43	Метод спутниковых геодезических измерений (определенный)	0.10	-
249	544596.77	2231848.44	Метод спутниковых геодезических измерений (определенный)	0.10	-
250	544562.68	2231828.50	Метод спутниковых геодезических измерений (определенный)	0.10	-
251	544560.09	2231826.99	Метод спутниковых геодезических измерений (определенный)	0.10	-
252	544557.49	2231834.47	Метод спутниковых геодезических измерений (определенный)	0.10	-
253	544544.83	2231868.55	Метод спутниковых геодезических измерений (определенный)	0.10	-
254	544573.11	2231890.59	Метод спутниковых геодезических измерений (определенный)	0.10	-
255	544602.87	2231914.39	Метод спутниковых геодезических измерений (определенный)	0.10	-
256	544633.81	2231938.99	Метод спутниковых геодезических измерений (определенный)	0.10	-
257	544671.55	2231959.50	Метод спутниковых геодезических измерений (определенный)	0.10	-
258	544707.20	2231978.80	Метод спутниковых геодезических измерений (определенный)	0.10	-
259	544741.79	2231997.49	Метод спутниковых геодезических измерений (определенный)	0.10	-
260	544764.30	2232008.61	Метод спутниковых геодезических измерений (определенный)	0.10	-

Приложение № 10
к распоряжению
комитета имущественных
отношений администрации
Пермского муниципального района
от 12.04.2022 № 1418

261	544799.65	2232025.26	Метод спутниковых геодезических измерений (определений)	0.10	-
262	544831.78	2232039.89	Метод спутниковых геодезических измерений (определений)	0.10	-
263	544845.16	2232065.25	Метод спутниковых геодезических измерений (определений)	0.10	-
264	544861.70	2232096.59	Метод спутниковых геодезических измерений (определений)	0.10	-
265	544858.17	2232098.26	Метод спутниковых геодезических измерений (определений)	0.10	-
266	544811.62	2232067.13	Метод спутниковых геодезических измерений (определений)	0.10	-
267	544828.88	2232042.97	Метод спутниковых геодезических измерений (определений)	0.10	-
268	544797.97	2232028.88	Метод спутниковых геодезических измерений (определений)	0.10	-
269	544764.93	2232013.33	Метод спутниковых геодезических измерений (определений)	0.10	-
270	544759.77	2232041.47	Метод спутниковых геодезических измерений (определений)	0.10	-
271	544755.83	2232040.75	Метод спутниковых геодезических измерений (определений)	0.10	-
272	544761.19	2232011.53	Метод спутниковых геодезических измерений (определений)	0.10	-
273	544739.93	2232001.05	Метод спутниковых геодезических измерений (определений)	0.10	-
274	544705.30	2231982.32	Метод спутниковых геодезических измерений (определений)	0.10	-
275	544669.65	2231963.02	Метод спутниковых геодезических измерений (определений)	0.10	-
276	544633.45	2231943.34	Метод спутниковых геодезических измерений (определений)	0.10	-
277	544618.08	2231969.74	Метод спутниковых геодезических измерений (определений)	0.10	-
278	544603.42	2231995.16	Метод спутниковых геодезических измерений (определений)	0.10	-
279	544620.77	2232004.01	Метод спутниковых геодезических измерений (определений)	0.10	-
280	544642.95	2232015.28	Метод спутниковых геодезических измерений (определений)	0.10	-
281	544678.92	2232033.24	Метод спутниковых геодезических измерений (определений)	0.10	-
282	544680.41	2232034.00	Метод спутниковых геодезических измерений (определений)	0.10	-
283	544705.00	2232046.68	Метод спутниковых геодезических измерений (определений)	0.10	-
284	544729.54	2232059.07	Метод спутниковых геодезических измерений (определений)	0.10	-
285	544727.73	2232062.64	Метод спутниковых геодезических измерений (определений)	0.10	-
286	544703.18	2232050.24	Метод спутниковых геодезических измерений (определений)	0.10	-
287	544681.73	2232039.18	Метод спутниковых геодезических измерений (определений)	0.10	-
288	544686.14	2232056.60	Метод спутниковых геодезических измерений (определений)	0.10	-
289	544682.27	2232057.58	Метод спутниковых геодезических измерений (определений)	0.10	-
290	544676.98	2232036.74	Метод спутниковых геодезических измерений (определений)	0.10	-
291	544641.15	2232018.86	Метод спутниковых геодезических измерений (определений)	0.10	-
292	544618.95	2232007.57	Метод спутниковых геодезических измерений (определений)	0.10	-
293	544599.75	2231997.77	Метод спутниковых геодезических измерений (определений)	0.10	-
294	544571.73	2231984.03	Метод спутниковых геодезических измерений (определений)	0.10	-

Приложение № 11
к распоряжению
комитета имущественных
отношений администрации
Пермского муниципального района
от 12.04.2022 № 1418

295	544541.04	2231967.96	Метод спутниковых геодезических измерений (определений)	0.10	-
296	544542.90	2231964.42	Метод спутниковых геодезических измерений (определений)	0.10	-
297	544573.53	2231980.47	Метод спутниковых геодезических измерений (определений)	0.10	-
298	544599.84	2231993.36	Метод спутниковых геодезических измерений (определений)	0.10	-
299	544601.47	2231990.54	Метод спутниковых геодезических измерений (определений)	0.10	-
300	544614.62	2231967.74	Метод спутниковых геодезических измерений (определений)	0.10	-
301	544630.10	2231941.15	Метод спутниковых геодезических измерений (определений)	0.10	-
302	544600.37	2231917.51	Метод спутниковых геодезических измерений (определений)	0.10	-
303	544570.63	2231893.73	Метод спутниковых геодезических измерений (определений)	0.10	-
304	544540.05	2231869.91	Метод спутниковых геодезических измерений (определений)	0.10	-
305	544553.73	2231833.11	Метод спутниковых геодезических измерений (определений)	0.10	-
306	544557.05	2231823.57	Метод спутниковых геодезических измерений (определений)	0.10	-
307	544555.29	2231822.18	Метод спутниковых геодезических измерений (определений)	0.10	-
308	544558.84	2231817.68	Метод спутниковых геодезических измерений (определений)	0.10	-
309	544569.42	2231790.01	Метод спутниковых геодезических измерений (определений)	0.10	-
310	544577.33	2231769.72	Метод спутниковых геодезических измерений (определений)	0.10	-
311	544558.42	2231761.52	Метод спутниковых геодезических измерений (определений)	0.10	-
312	544537.65	2231752.07	Метод спутниковых геодезических измерений (определений)	0.10	-
313	544522.68	2231723.29	Метод спутниковых геодезических измерений (определений)	0.10	-
314	544516.97	2231791.61	Метод спутниковых геодезических измерений (определений)	0.10	-
315	544485.23	2231713.71	Метод спутниковых геодезических измерений (определений)	0.10	-
316	544457.57	2231707.10	Метод спутниковых геодезических измерений (определений)	0.10	-
317	544420.85	2231688.34	Метод спутниковых геодезических измерений (определений)	0.10	-
318	544397.80	2231678.28	Метод спутниковых геодезических измерений (определений)	0.10	-
319	544374.39	2231668.13	Метод спутниковых геодезических измерений (определений)	0.10	-
320	544360.85	2231652.23	Метод спутниковых геодезических измерений (определений)	0.10	-
321	544348.08	2231637.28	Метод спутниковых геодезических измерений (определений)	0.10	-
322	544326.09	2231636.52	Метод спутниковых геодезических измерений (определений)	0.10	-
323	544281.11	2231635.70	Метод спутниковых геодезических измерений (определений)	0.10	-
324	544258.29	2231635.95	Метод спутниковых геодезических измерений (определений)	0.10	-
325	544227.05	2231619.04	Метод спутниковых геодезических измерений (определений)	0.10	-
326	544207.90	2231621.71	Метод спутниковых геодезических измерений (определений)	0.10	-
327	544179.69	2231621.50	Метод спутниковых геодезических измерений (определений)	0.10	-
328	544178.35	2231636.35	Метод спутниковых геодезических измерений (определений)	0.10	-

Приложение № 12
к распоряжению
комитета имущественных
отношений администрации
Пермского муниципального района
от 12.04.2022 № 1418

329	544169.37	2231663.48	Метод спутниковых геодезических измерений (определений)	0.10	-
330	544135.58	2231656.97	Метод спутниковых геодезических измерений (определений)	0.10	-
331	544106.99	2231651.39	Метод спутниковых геодезических измерений (определений)	0.10	-
332	544107.77	2231647.37	Метод спутниковых геодезических измерений (определений)	0.10	-
333	544136.35	2231653.04	Метод спутниковых геодезических измерений (определений)	0.10	-
334	544168.50	2231659.20	Метод спутниковых геодезических измерений (определений)	0.10	-
335	544174.42	2231654.38	Метод спутниковых геодезических измерений (определений)	0.10	-
336	544175.84	2231617.48	Метод спутниковых геодезических измерений (определений)	0.10	-
337	544207.63	2231617.70	Метод спутниковых геодезических измерений (определений)	0.10	-
131	544227.80	2231614.90	Метод спутниковых геодезических измерений (определений)	0.10	-
Зона I (4)	-	-	-	-	-
338	544471.90	2232943.71	Метод спутниковых геодезических измерений (определений)	0.10	-
339	544474.35	2232946.87	Метод спутниковых геодезических измерений (определений)	0.10	-
340	544441.52	2232972.40	Метод спутниковых геодезических измерений (определений)	0.10	-
341	544411.70	2232995.95	Метод спутниковых геодезических измерений (определений)	0.10	-
342	544410.20	2232996.96	Метод спутниковых геодезических измерений (определений)	0.10	-
343	544388.09	2232993.61	Метод спутниковых геодезических измерений (определений)	0.10	-
344	544365.85	2233004.60	Метод спутниковых геодезических измерений (определений)	0.10	-
345	544361.26	2233006.87	Метод спутниковых геодезических измерений (определений)	0.10	-
346	544336.56	2233019.04	Метод спутниковых геодезических измерений (определений)	0.10	-
347	544332.82	2233020.91	Метод спутниковых геодезических измерений (определений)	0.10	-
348	544308.33	2233033.31	Метод спутниковых геодезических измерений (определений)	0.10	-
349	544304.77	2233035.13	Метод спутниковых геодезических измерений (определений)	0.10	-
350	544271.45	2233052.32	Метод спутниковых геодезических измерений (определений)	0.10	-
351	544270.81	2233052.72	Метод спутниковых геодезических измерений (определений)	0.10	-
352	544247.78	2233071.34	Метод спутниковых геодезических измерений (определений)	0.10	-
353	544226.06	2233089.07	Метод спутниковых геодезических измерений (определений)	0.10	-
354	544203.67	2233107.26	Метод спутниковых геодезических измерений (определений)	0.10	-
355	544202.16	2233108.50	Метод спутниковых геодезических измерений (определений)	0.10	-
356	544183.04	2233124.20	Метод спутниковых геодезических измерений (определений)	0.10	-
357	544153.28	2233148.16	Метод спутниковых геодезических измерений (определений)	0.10	-
358	544137.75	2233159.61	Метод спутниковых геодезических измерений (определений)	0.10	-
359	544122.07	2233177.82	Метод спутниковых геодезических измерений (определений)	0.10	-
360	544106.46	2233204.84	Метод спутниковых геодезических измерений (определений)	0.10	-
361	544093.07	2233227.97	Метод спутниковых геодезических измерений (определений)	0.10	-

Приложение № 13
к распоряжению
комитета имущественных
отношений администрации
Пермского муниципального района
от 12.04.2022 № 1418

			измерений (определенный)		
362	544083.51	2233244.38	Метод спутниковых геодезических измерений (определенный)	0.10	-
363	544082.64	2233245.88	Метод спутниковых геодезических измерений (определенный)	0.10	-
364	544065.99	2233274.79	Метод спутниковых геодезических измерений (определенный)	0.10	-
365	544063.85	2233278.48	Метод спутниковых геодезических измерений (определенный)	0.10	-
366	544048.82	2233304.17	Метод спутниковых геодезических измерений (определенный)	0.10	-
367	544046.80	2233307.62	Метод спутниковых геодезических измерений (определенный)	0.10	-
368	544029.94	2233336.39	Метод спутниковых геодезических измерений (определенный)	0.10	-
369	544021.26	2233351.97	Метод спутниковых геодезических измерений (определенный)	0.10	-
370	544020.40	2233353.45	Метод спутниковых геодезических измерений (определенный)	0.10	-
371	544002.84	2233383.45	Метод спутниковых геодезических измерений (определенный)	0.10	-
372	544003.62	2233410.73	Метод спутниковых геодезических измерений (определенный)	0.10	-
373	544035.63	2233416.68	Метод спутниковых геодезических измерений (определенный)	0.10	-
374	544037.59	2233417.04	Метод спутниковых геодезических измерений (определенный)	0.10	-
375	544065.12	2233422.10	Метод спутниковых геодезических измерений (определенный)	0.10	-
376	544096.59	2233427.97	Метод спутниковых геодезических измерений (определенный)	0.10	-
377	544127.97	2233453.73	Метод спутниковых геодезических измерений (определенный)	0.10	-
378	544138.70	2233421.97	Метод спутниковых геодезических измерений (определенный)	0.10	-
379	544139.00	2233421.37	Метод спутниковых геодезических измерений (определенный)	0.10	-
380	544152.44	2233394.51	Метод спутниковых геодезических измерений (определенный)	0.10	-
381	544165.43	2233368.42	Метод спутниковых геодезических измерений (определенный)	0.10	-
382	544176.78	2233345.95	Метод спутниковых геодезических измерений (определенный)	0.10	-
383	544187.16	2233324.72	Метод спутниковых геодезических измерений (определенный)	0.10	-
384	544199.77	2233298.33	Метод спутниковых геодезических измерений (определенный)	0.10	-
385	544214.88	2233269.22	Метод спутниковых геодезических измерений (определенный)	0.10	-
386	544231.89	2233235.17	Метод спутниковых геодезических измерений (определенный)	0.10	-
387	544245.65	2233207.99	Метод спутниковых геодезических измерений (определенный)	0.10	-
388	544246.02	2233207.20	Метод спутниковых геодезических измерений (определенный)	0.10	-
389	544260.82	2233180.25	Метод спутниковых геодезических измерений (определенный)	0.10	-
390	544264.32	2233182.18	Метод спутниковых геодезических измерений (определенный)	0.10	-
391	544249.59	2233209.01	Метод спутниковых геодезических измерений (определенный)	0.10	-
392	544249.25	2233209.74	Метод спутниковых геодезических измерений (определенный)	0.10	-
393	544235.47	2233236.96	Метод спутниковых геодезических измерений (определенный)	0.10	-
394	544218.45	2233271.04	Метод спутниковых геодезических измерений (определенный)	0.10	-
395	544203.35	2233300.11	Метод спутниковых геодезических измерений (определенный)	0.10	-

Приложение № 14
к распоряжению
комитета имущественных
отношений администрации
Пермского муниципального района
от 12.04.2022 № 1418

			измерений (определений)		
396	544190.76	2233326.46	Метод спутниковых геодезических измерений (определений)	0.10	-
397	544180.36	2233347.73	Метод спутниковых геодезических измерений (определений)	0.10	-
398	544169.01	2233370.21	Метод спутниковых геодезических измерений (определений)	0.10	-
399	544156.02	2233396.30	Метод спутниковых геодезических измерений (определений)	0.10	-
400	544142.57	2233423.16	Метод спутниковых геодезических измерений (определений)	0.10	-
401	544142.03	2233424.26	Метод спутниковых геодезических измерений (определений)	0.10	-
402	544132.62	2233434.57	Метод спутниковых геодезических измерений (определений)	0.10	-
403	544157.94	2233439.14	Метод спутниковых геодезических измерений (определений)	0.10	-
404	544188.06	2233444.48	Метод спутниковых геодезических измерений (определений)	0.10	-
405	544217.17	2233449.55	Метод спутниковых геодезических измерений (определений)	0.10	-
406	544246.71	2233455.14	Метод спутниковых геодезических измерений (определений)	0.10	-
407	544270.62	2233459.30	Метод спутниковых геодезических измерений (определений)	0.10	-
408	544306.09	2233466.37	Метод спутниковых геодезических измерений (определений)	0.10	-
409	544308.39	2233470.31	Метод спутниковых геодезических измерений (определений)	0.10	-
410	544269.91	2233463.43	Метод спутниковых геодезических измерений (определений)	0.10	-
411	544245.98	2233459.07	Метод спутниковых геодезических измерений (определений)	0.10	-
412	544216.46	2233453.48	Метод спутниковых геодезических измерений (определений)	0.10	-
413	544187.36	2233448.42	Метод спутниковых геодезических измерений (определений)	0.10	-
414	544157.23	2233443.07	Метод спутниковых геодезических измерений (определений)	0.10	-
415	544129.43	2233438.06	Метод спутниковых геодезических измерений (определений)	0.10	-
416	544127.77	2233437.76	Метод спутниковых геодезических измерений (определений)	0.10	-
417	544095.86	2233431.91	Метод спутниковых геодезических измерений (определений)	0.10	-
418	544064.39	2233426.03	Метод спутниковых геодезических измерений (определений)	0.10	-
419	544036.87	2233420.98	Метод спутниковых геодезических измерений (определений)	0.10	-
420	544032.94	2233420.25	Метод спутниковых геодезических измерений (определений)	0.10	-
421	544001.41	2233414.41	Метод спутниковых геодезических измерений (определений)	0.10	-
422	543999.71	2233414.07	Метод спутниковых геодезических измерений (определений)	0.10	-
423	543962.91	2233407.24	Метод спутниковых геодезических измерений (определений)	0.10	-
424	543937.34	2233402.33	Метод спутниковых геодезических измерений (определений)	0.10	-
425	543909.45	2233397.51	Метод спутниковых геодезических измерений (определений)	0.10	-
426	543879.59	2233392.03	Метод спутниковых геодезических измерений (определений)	0.10	-
427	543849.42	2233401.25	Метод спутниковых геодезических измерений (определений)	0.10	-
428	543806.14	2233413.19	Метод спутниковых геодезических измерений (определений)	0.10	-
429	543784.20	2233421.32	Метод спутниковых геодезических измерений (определений)	0.10	-

Приложение № 15
к распоряжению
комитета имущественных
отношений администрации
Пермского муниципального района
от 12.04.2022 № 1418

			измерений (определений)		
430	543787.43	2233444.54	Метод спутниковых геодезических измерений (определений)	0.10	-
431	543783.47	2233445.09	Метод спутниковых геодезических измерений (определений)	0.10	-
432	543779.76	2233418.41	Метод спутниковых геодезических измерений (определений)	0.10	-
433	543804.99	2233411.36	Метод спутниковых геодезических измерений (определений)	0.10	-
434	543848.22	2233397.43	Метод спутниковых геодезических измерений (определений)	0.10	-
435	543879.35	2233387.92	Метод спутниковых геодезических измерений (определений)	0.10	-
436	543910.17	2233393.57	Метод спутниковых геодезических измерений (определений)	0.10	-
437	543938.06	2233398.59	Метод спутниковых геодезических измерений (определений)	0.10	-
438	543963.64	2233403.31	Метод спутниковых геодезических измерений (определений)	0.10	-
439	543999.59	2233409.98	Метод спутниковых геодезических измерений (определений)	0.10	-
440	543998.80	2233382.41	Метод спутниковых геодезических измерений (определений)	0.10	-
441	544017.28	2233350.87	Метод спутниковых геодезических измерений (определений)	0.10	-
442	544017.31	2233349.01	Метод спутниковых геодезических измерений (определений)	0.10	-
443	543984.24	2233329.88	Метод спутниковых геодезических измерений (определений)	0.10	-
444	543950.13	2233310.22	Метод спутниковых геодезических измерений (определений)	0.10	-
445	543928.19	2233297.64	Метод спутниковых геодезических измерений (определений)	0.10	-
446	543906.41	2233284.97	Метод спутниковых геодезических измерений (определений)	0.10	-
447	543903.71	2233283.47	Метод спутниковых геодезических измерений (определений)	0.10	-
448	543905.65	2233279.97	Метод спутниковых геодезических измерений (определений)	0.10	-
449	543908.39	2233281.50	Метод спутниковых геодезических измерений (определений)	0.10	-
450	543930.19	2233294.18	Метод спутниковых геодезических измерений (определений)	0.10	-
451	543952.12	2233306.75	Метод спутниковых геодезических измерений (определений)	0.10	-
452	543986.24	2233326.42	Метод спутниковых геодезических измерений (определений)	0.10	-
453	544019.54	2233345.68	Метод спутниковых геодезических измерений (определений)	0.10	-
454	544020.02	2233345.96	Метод спутниковых геодезических измерений (определений)	0.10	-
455	544026.46	2233334.41	Метод спутниковых геодезических измерений (определений)	0.10	-
456	544043.41	2233305.48	Метод спутниковых геодезических измерений (определений)	0.10	-
457	544044.41	2233303.79	Метод спутниковых геодезических измерений (определений)	0.10	-
458	544061.14	2233275.18	Метод спутниковых геодезических измерений (определений)	0.10	-
459	544062.02	2233273.68	Метод спутниковых геодезических измерений (определений)	0.10	-
460	544079.66	2233243.04	Метод спутниковых геодезических измерений (определений)	0.10	-
461	544079.97	2233240.90	Метод спутниковых геодезических измерений (определений)	0.10	-
462	544048.80	2233222.79	Метод спутниковых геодезических измерений (определений)	0.10	-
463	544016.68	2233204.53	Метод спутниковых геодезических измерений (определений)	0.10	-

Приложение № 16
к распоряжению
комитета имущественных
отношений администрации
Пермского муниципального района
от 12.04.2022 № 1418

			измерений (определений)		
161	513990.99	2233189.28	Метод спутниковых геодезических измерений (определений)	0.10	-
465	543968.83	2233176.17	Метод спутниковых геодезических измерений (определений)	0.10	-
466	543946.22	2233162.79	Метод спутниковых геодезических измерений (определений)	0.10	-
467	543924.10	2233149.91	Метод спутниковых геодезических измерений (определений)	0.10	-
468	543899.13	2233135.61	Метод спутниковых геодезических измерений (определений)	0.10	-
469	543901.12	2233132.14	Метод спутниковых геодезических измерений (определений)	0.10	-
470	543926.10	2233146.45	Метод спутниковых геодезических измерений (определений)	0.10	-
471	543948.24	2233159.34	Метод спутниковых геодезических измерений (определений)	0.10	-
472	543970.87	2233172.72	Метод спутниковых геодезических измерений (определений)	0.10	-
473	543993.03	2233185.83	Метод спутниковых геодезических измерений (определений)	0.10	-
474	544018.69	2233201.07	Метод спутниковых геодезических измерений (определений)	0.10	-
475	544050.80	2233219.32	Метод спутниковых геодезических измерений (определений)	0.10	-
476	544082.68	2233237.85	Метод спутниковых геодезических измерений (определений)	0.10	-
477	544089.61	2233225.97	Метод спутниковых геодезических измерений (определений)	0.10	-
478	544103.00	2233202.84	Метод спутниковых геодезических измерений (определений)	0.10	-
479	544118.79	2233175.50	Метод спутниковых геодезических измерений (определений)	0.10	-
480	544133.82	2233158.03	Метод спутниковых геодезических измерений (определений)	0.10	-
481	544135.01	2233156.65	Метод спутниковых геодезических измерений (определений)	0.10	-
482	544136.48	2233155.57	Метод спутниковых геодезических измерений (определений)	0.10	-
483	544150.83	2233144.99	Метод спутниковых геодезических измерений (определений)	0.10	-
484	544180.32	2233121.10	Метод спутниковых геодезических измерений (определений)	0.10	-
485	544199.55	2233105.47	Метод спутниковых геодезических измерений (определений)	0.10	-
486	544186.03	2233088.30	Метод спутниковых геодезических измерений (определений)	0.10	-
487	544170.25	2233068.98	Метод спутниковых геодезических измерений (определений)	0.10	-
488	544173.36	2233066.45	Метод спутниковых геодезических измерений (определений)	0.10	-
489	544189.15	2233085.89	Метод спутниковых геодезических измерений (определений)	0.10	-
490	544202.65	2233102.94	Метод спутниковых геодезических измерений (определений)	0.10	-
491	544223.53	2233085.97	Метод спутниковых геодезических измерений (определений)	0.10	-
492	544245.25	2233068.24	Метод спутниковых геодезических измерений (определений)	0.10	-
493	544268.48	2233049.47	Метод спутниковых геодезических измерений (определений)	0.10	-
494	544269.46	2233048.85	Метод спутниковых геодезических измерений (определений)	0.10	-
495	544304.68	2233030.67	Метод спутниковых геодезических измерений (определений)	0.10	-
496	544306.46	2233029.77	Метод спутниковых геодезических измерений (определений)	0.10	-
497	544332.13	2233016.78	Метод спутниковых геодезических измерений (определений)	0.10	-

Приложение № 17
к распоряжению
комитета имущественных
отношений администрации
Пермского муниципального района
от 12.04.2022 № 1418

			измерений (определений)		
498	544333.72	2233015.98	Метод спутниковых геодезических измерений (определений)	0.10	-
499	544359.73	2233003.16	Метод спутниковых геодезических измерений (определений)	0.10	-
500	544361.22	2233002.43	Метод спутниковых геодезических измерений (определений)	0.10	-
501	544387.44	2232989.46	Метод спутниковых геодезических измерений (определений)	0.10	-
502	544409.27	2232992.77	Метод спутниковых геодезических измерений (определений)	0.10	-
503	544409.35	2232992.72	Метод спутниковых геодезических измерений (определений)	0.10	-
504	544439.06	2232969.25	Метод спутниковых геодезических измерений (определений)	0.10	-
338	544471.90	2232943.71	Метод спутниковых геодезических измерений (определений)	0.10	-
Зона I(5)	-	-	-	-	-
505	543769.80	2233452.30	Метод спутниковых геодезических измерений (определений)	0.10	-
506	543772.99	2233454.71	Метод спутниковых геодезических измерений (определений)	0.10	-
507	543767.20	2233462.38	Метод спутниковых геодезических измерений (определений)	0.10	-
508	543751.88	2233479.37	Метод спутниковых геодезических измерений (определений)	0.10	-
509	543813.46	2233494.15	Метод спутниковых геодезических измерений (определений)	0.10	-
510	543819.12	2233477.02	Метод спутниковых геодезических измерений (определений)	0.10	-
511	543822.92	2233478.27	Метод спутниковых геодезических измерений (определений)	0.10	-
512	543817.30	2233495.27	Метод спутниковых геодезических измерений (определений)	0.10	-
513	543850.49	2233506.73	Метод спутниковых геодезических измерений (определений)	0.10	-
514	543863.03	2233492.41	Метод спутниковых геодезических измерений (определений)	0.10	-
515	543866.04	2233495.04	Метод спутниковых геодезических измерений (определений)	0.10	-
516	543854.66	2233508.05	Метод спутниковых геодезических измерений (определений)	0.10	-
517	543887.18	2233517.92	Метод спутниковых геодезических измерений (определений)	0.10	-
518	543905.04	2233505.96	Метод спутниковых геодезических измерений (определений)	0.10	-
519	543907.26	2233509.28	Метод спутниковых геодезических измерений (определений)	0.10	-
520	543892.08	2233519.45	Метод спутниковых геодезических измерений (определений)	0.10	-
521	543922.82	2233529.13	Метод спутниковых геодезических измерений (определений)	0.10	-
522	543946.20	2233519.25	Метод спутниковых геодезических измерений (определений)	0.10	-
523	543947.76	2233522.93	Метод спутниковых геодезических измерений (определений)	0.10	-
524	543928.55	2233531.05	Метод спутниковых геодезических измерений (определений)	0.10	-
525	543963.32	2233542.79	Метод спутниковых геодезических измерений (определений)	0.10	-
526	543997.09	2233553.17	Метод спутниковых геодезических измерений (определений)	0.10	-
527	544003.74	2233553.21	Метод спутниковых геодезических измерений (определений)	0.10	-
528	544027.87	2233543.23	Метод спутниковых геодезических измерений (определений)	0.10	-
529	544029.65	2233546.81	Метод спутниковых геодезических измерений (определений)	0.10	-

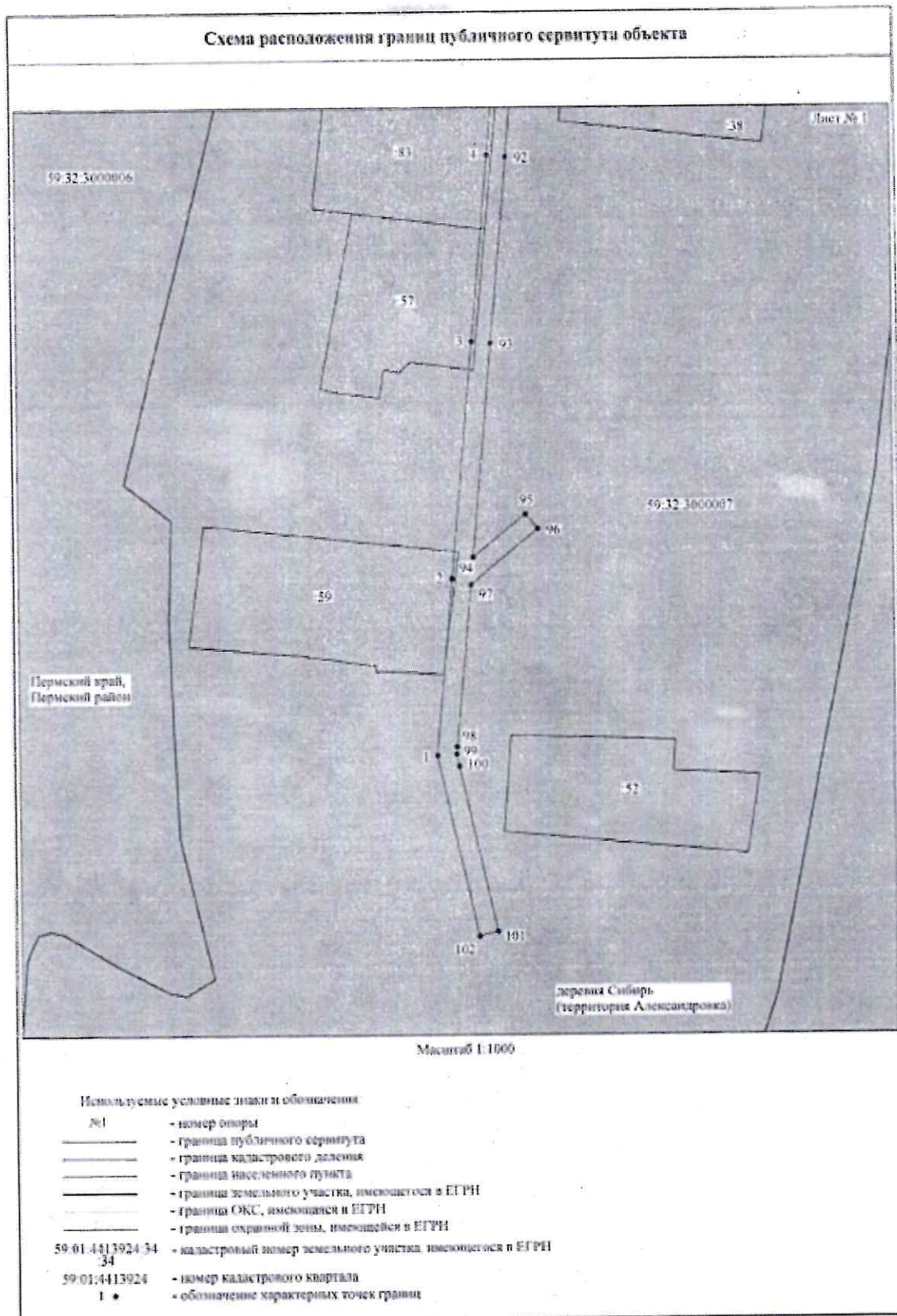
Приложение № 18
к распоряжению
комитета имущественных
отношений администрации
Пермского муниципального района
от 12.04.2022 № 1418

530	544009.87	2233556.63	Метод спутниковых геодезических измерений (определений)	0.10	-
531	544033.22	2233561.81	Метод спутниковых геодезических измерений (определений)	0.10	-
532	544068.59	2233564.52	Метод спутниковых геодезических измерений (определений)	0.10	-
533	544068.26	2233544.09	Метод спутниковых геодезических измерений (определений)	0.10	-
534	544068.22	2233542.19	Метод спутниковых геодезических измерений (определений)	0.10	-
535	544070.12	2233541.96	Метод спутниковых геодезических измерений (определений)	0.10	-
536	544112.92	2233536.68	Метод спутниковых геодезических измерений (определений)	0.10	-
537	544151.00	2233532.13	Метод спутниковых геодезических измерений (определений)	0.10	-
538	544151.48	2233536.11	Метод спутниковых геодезических измерений (определений)	0.10	-
539	544113.41	2233540.65	Метод спутниковых геодезических измерений (определений)	0.10	-
540	544072.28	2233545.72	Метод спутниковых геодезических измерений (определений)	0.10	-
541	544072.60	2233564.94	Метод спутниковых геодезических измерений (определений)	0.10	-
542	544106.71	2233569.89	Метод спутниковых геодезических измерений (определений)	0.10	-
543	544106.13	2233573.85	Метод спутниковых геодезических измерений (определений)	0.10	-
544	544070.50	2233568.68	Метод спутниковых геодезических измерений (определений)	0.10	-
545	544068.66	2233568.53	Метод спутниковых геодезических измерений (определений)	0.10	-
546	544032.64	2233565.77	Метод спутниковых геодезических измерений (определений)	0.10	-
547	544005.87	2233559.84	Метод спутниковых геодезических измерений (определений)	0.10	-
548	544005.20	2233605.63	Метод спутниковых геодезических измерений (определений)	0.10	-
549	544014.06	2233646.01	Метод спутниковых геодезических измерений (определений)	0.10	-
550	544057.55	2233645.74	Метод спутниковых геодезических измерений (определений)	0.10	-
551	544057.57	2233649.74	Метод спутниковых геодезических измерений (определений)	0.10	-
552	544014.93	2233650.00	Метод спутниковых геодезических измерений (определений)	0.10	-
553	544012.40	2233650.02	Метод спутниковых геодезических измерений (определений)	0.10	-
554	544010.46	2233649.92	Метод спутниковых геодезических измерений (определений)	0.10	-
555	544009.93	2233645.89	Метод спутниковых геодезических измерений (определений)	0.10	-
556	544001.20	2233606.03	Метод спутниковых геодезических измерений (определений)	0.10	-
557	544001.89	2233558.83	Метод спутниковых геодезических измерений (определений)	0.10	-
558	543962.10	2233546.59	Метод спутниковых геодезических измерений (определений)	0.10	-
559	543922.30	2233533.16	Метод спутниковых геодезических измерений (определений)	0.10	-
560	543886.92	2233522.02	Метод спутниковых геодезических измерений (определений)	0.10	-
561	543851.76	2233511.35	Метод спутниковых геодезических измерений (определений)	0.10	-
562	543850.09	2233510.82	Метод спутниковых геодезических измерений (определений)	0.10	-
563	543814.22	2233498.44	Метод спутниковых геодезических измерений (определений)	0.10	-

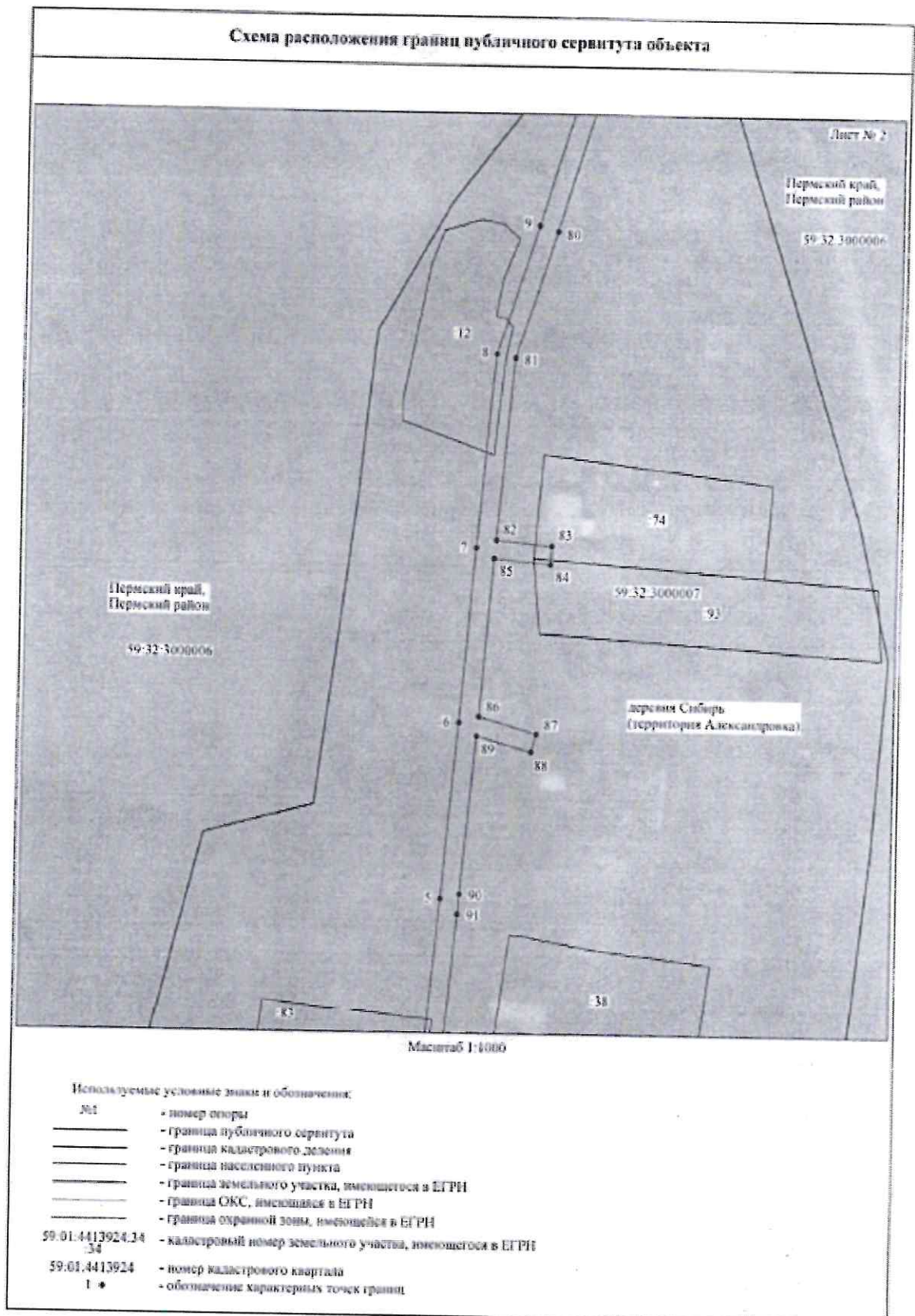
Приложение № 19
к распоряжению
комитета имущественных
отношений администрации
Пермского муниципального района
от 12.04.2022 № 1418

564	543747.70	2233482.48	Метод спутниковых геодезических измерений (определений)	0.10	-
565	543712.77	2233475.02	Метод спутниковых геодезических измерений (определений)	0.10	-
566	543713.60	2233471.11	Метод спутниковых геодезических измерений (определений)	0.10	-
567	543747.43	2233478.33	Метод спутниковых геодезических измерений (определений)	0.10	-
568	543764.12	2233459.83	Метод спутниковых геодезических измерений (определений)	0.10	-
505	543769.80	2233452.30	Метод спутниковых геодезических измерений (определений)	0.10	-
3. Сведения о характеристических точках части (частей) границы объекта					
Обозначение характерных точек части границы	Координаты, м		Метод определения координат характерной точки	Средняя квадратическая погрешность положения характерной точки (M ₀), м	Описание обозначения точки на местности (при наличии)
	X	Y			
1	2	3	4	5	6
-	-	-	-	-	-

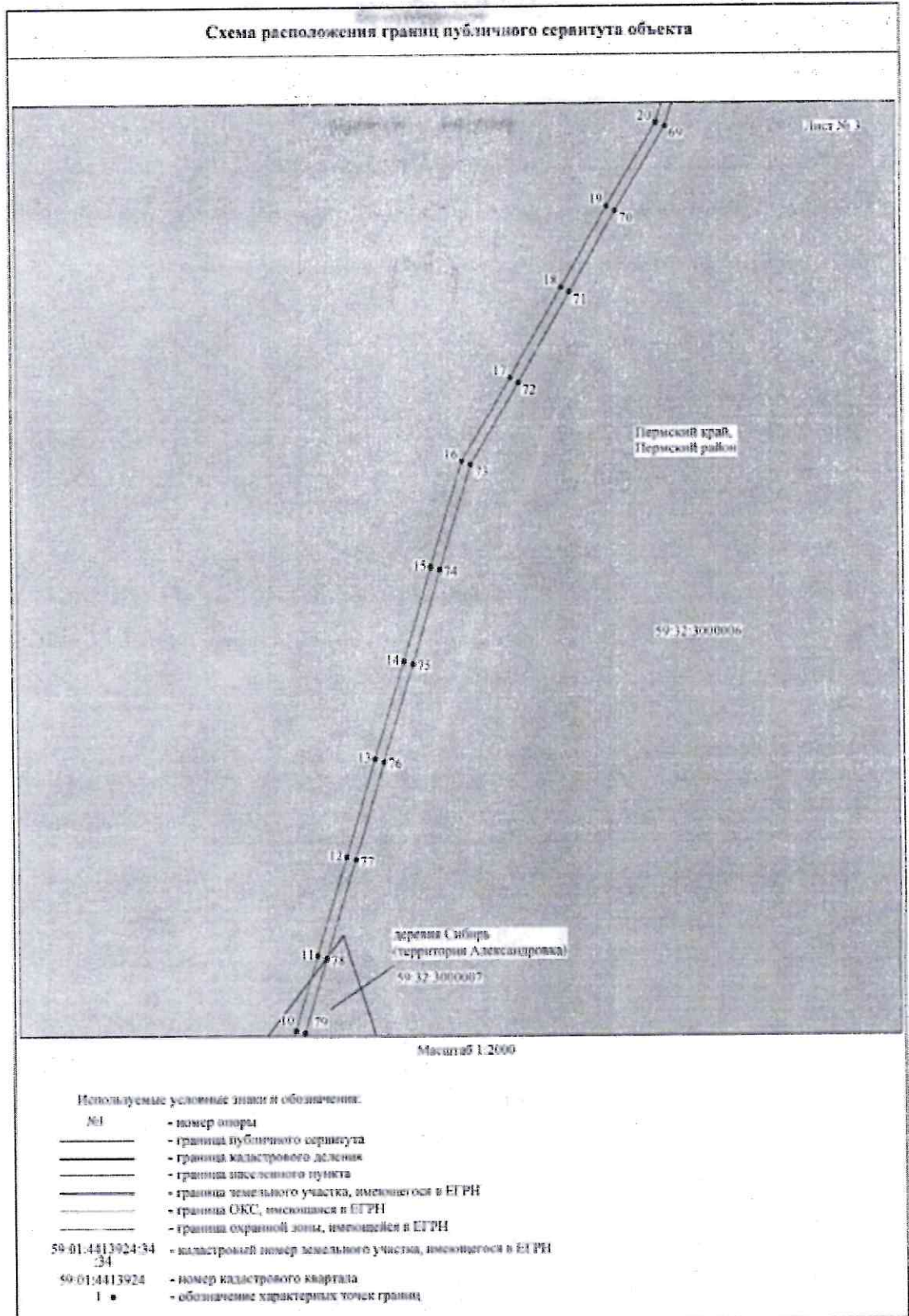
Приложение № 21
к распоряжению
комитета имущественных
отношений администрации
Пермского муниципального района
от 12.04.2022 № 1418



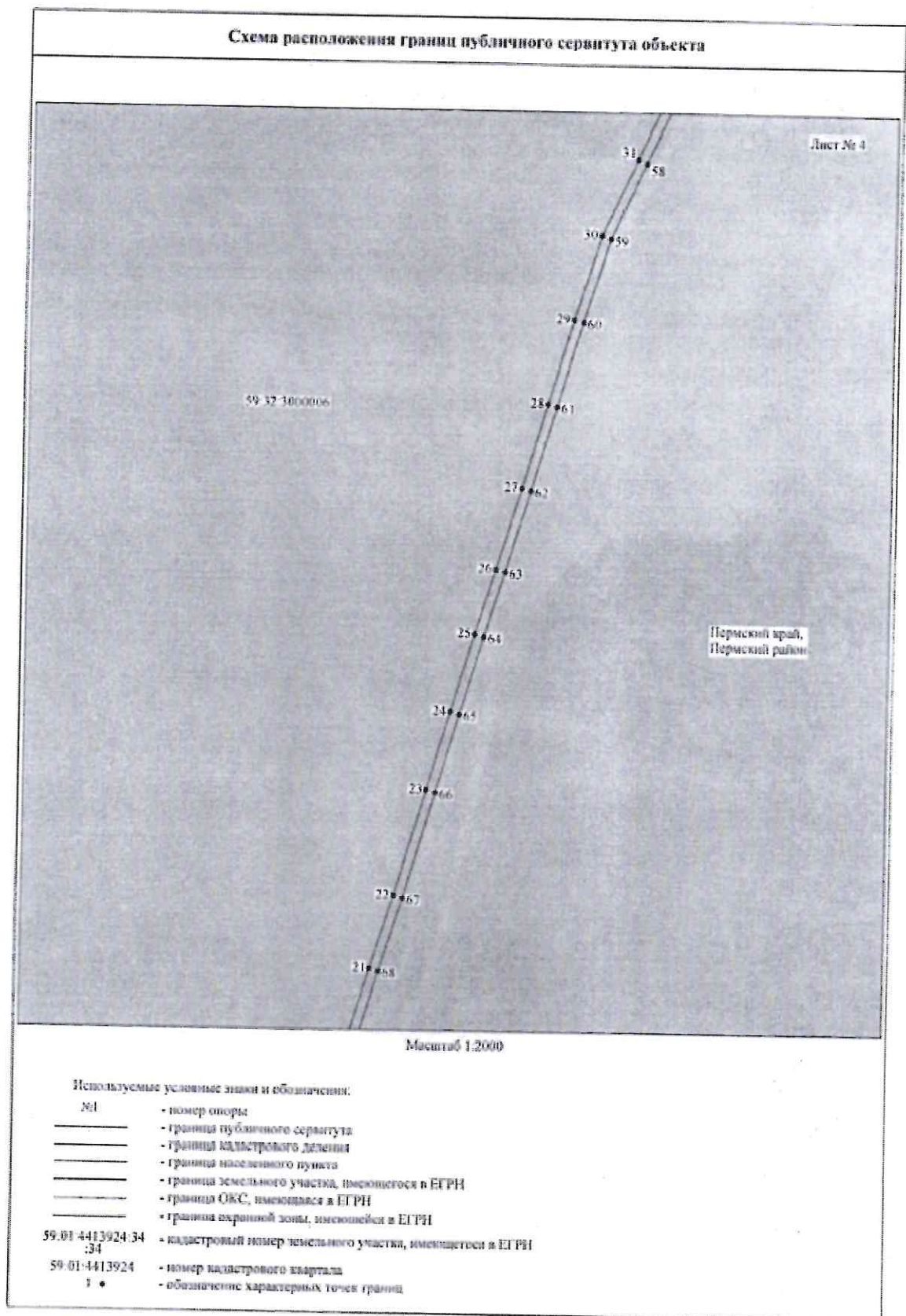
Приложение № 22
к распоряжению
комитета имущественных
отношений администрации
Пермского муниципального района
от 12.04.2022 № 1418



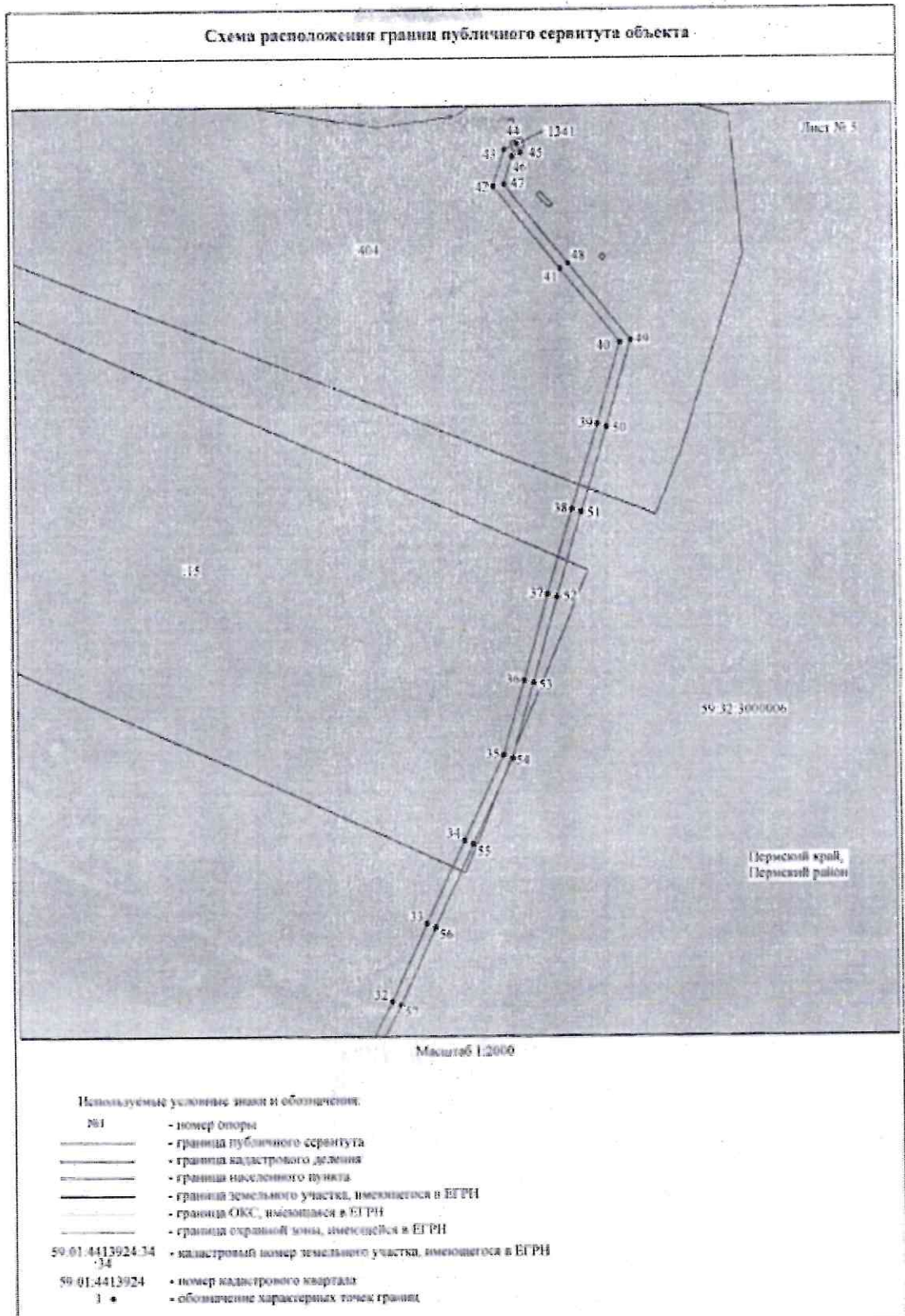
Приложение № 23
к распоряжению
комитета имущественных
отношений администрации
Пермского муниципального района
от 12.04.2022 № 1418



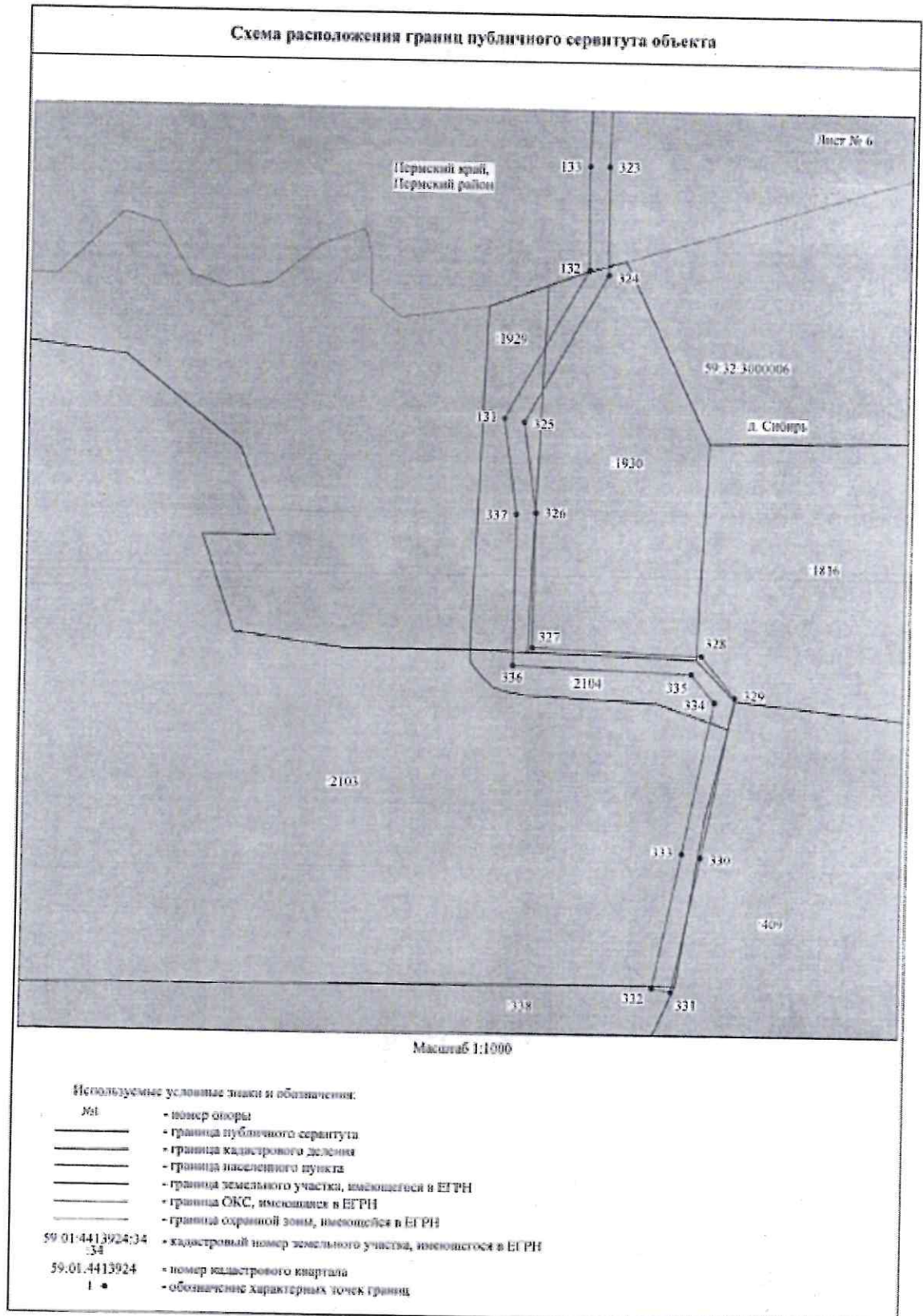
Приложение № 24
к распоряжению
комитета имущественных
отношений администрации
Пермского муниципального района
от 12.04.2022 № 1418



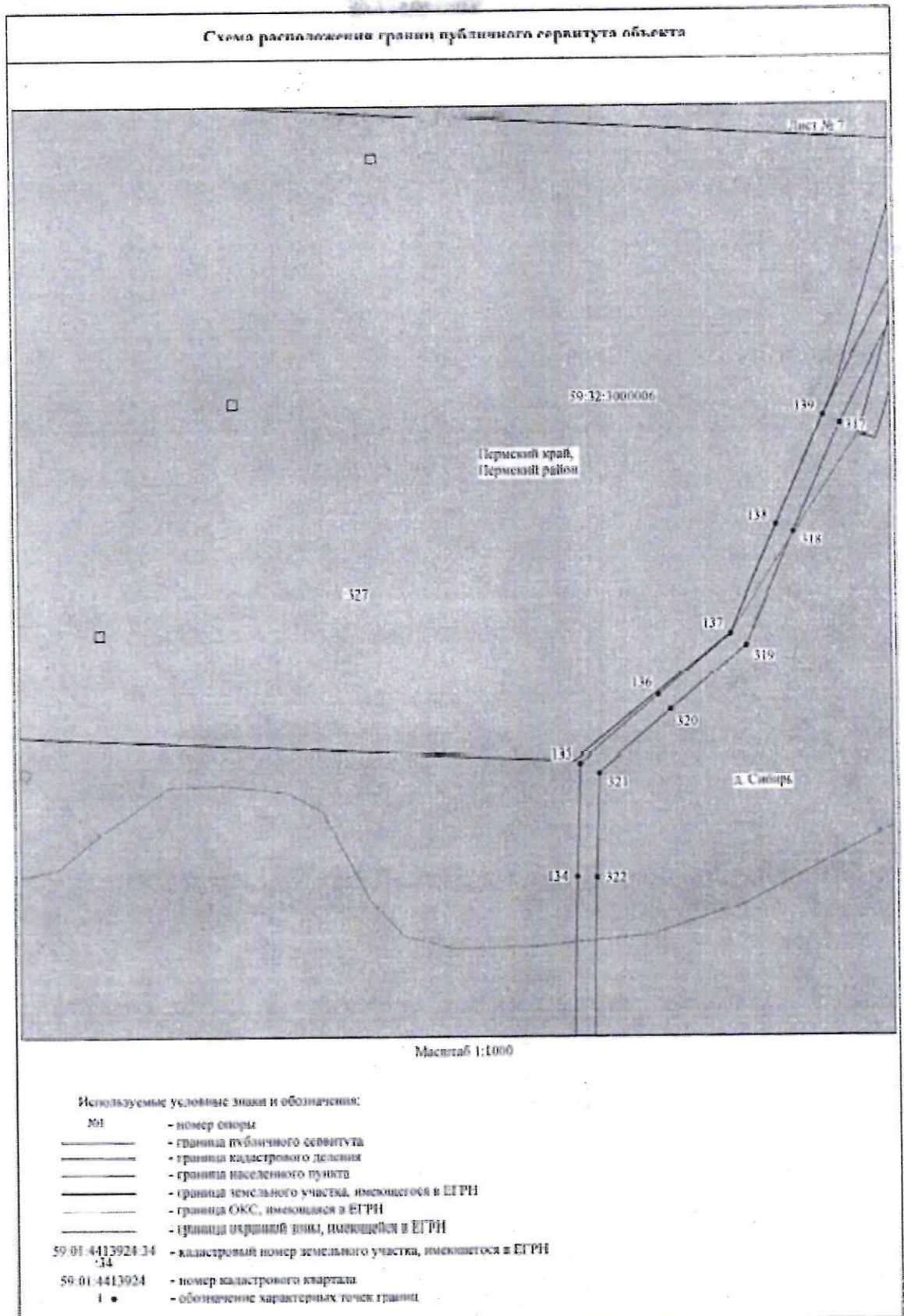
Приложение № 25
к распоряжению
комитета имущественных
отношений администрации
Пермского муниципального района
от 12.04.2022 № 1418



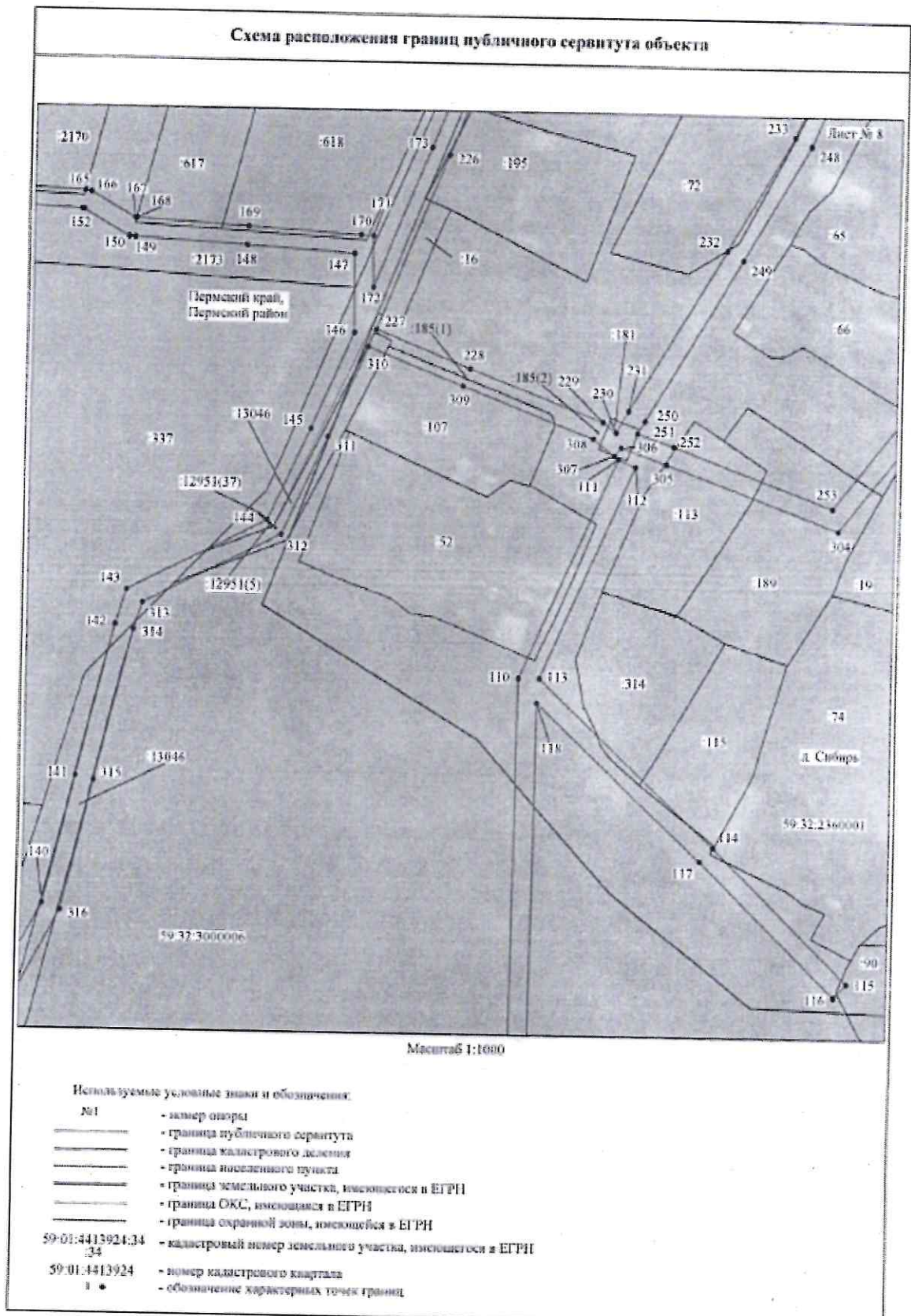
Приложение № 26
к распоряжению
комитета имущественных
отношений администрации
Пермского муниципального района
от 12.04.2022 № 1418



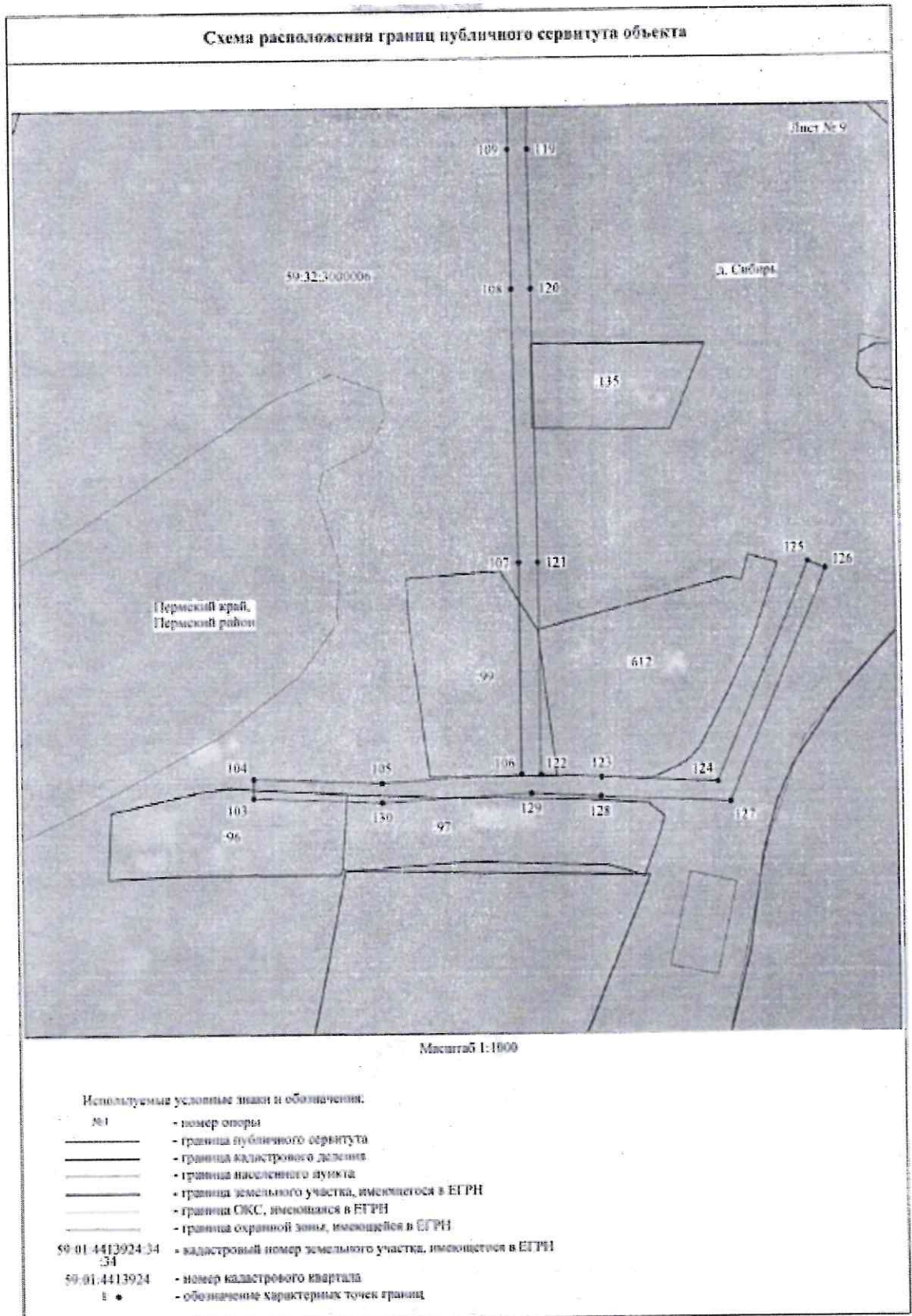
Приложение № 27
к распоряжению
комитета имущественных
отношений администрации
Пермского муниципального района
от 12.04.2022 № 1418



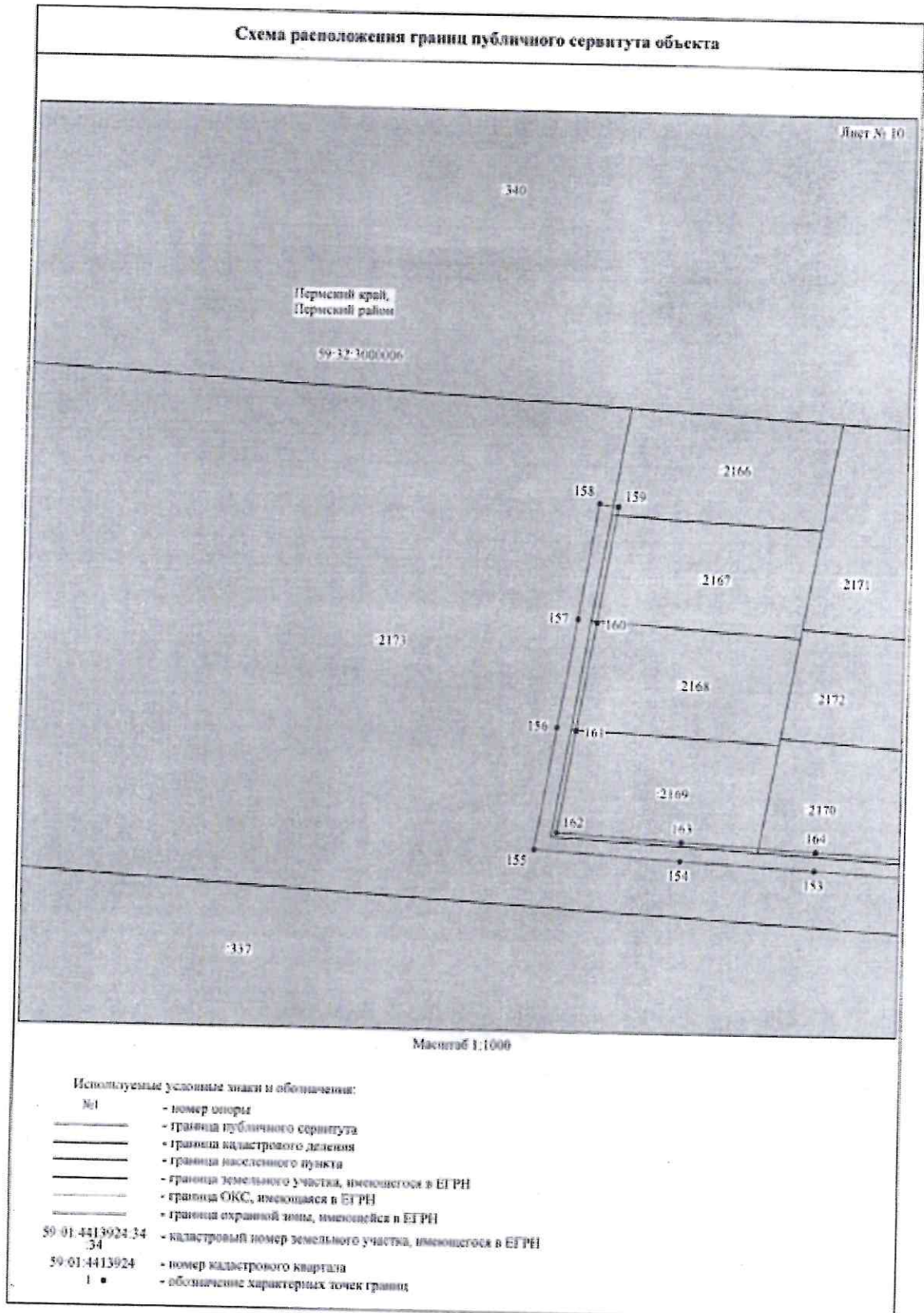
Приложение № 28
к распоряжению
комитета имущественных
отношений администрации
Пермского муниципального района
от 12.04.2022 № 1418



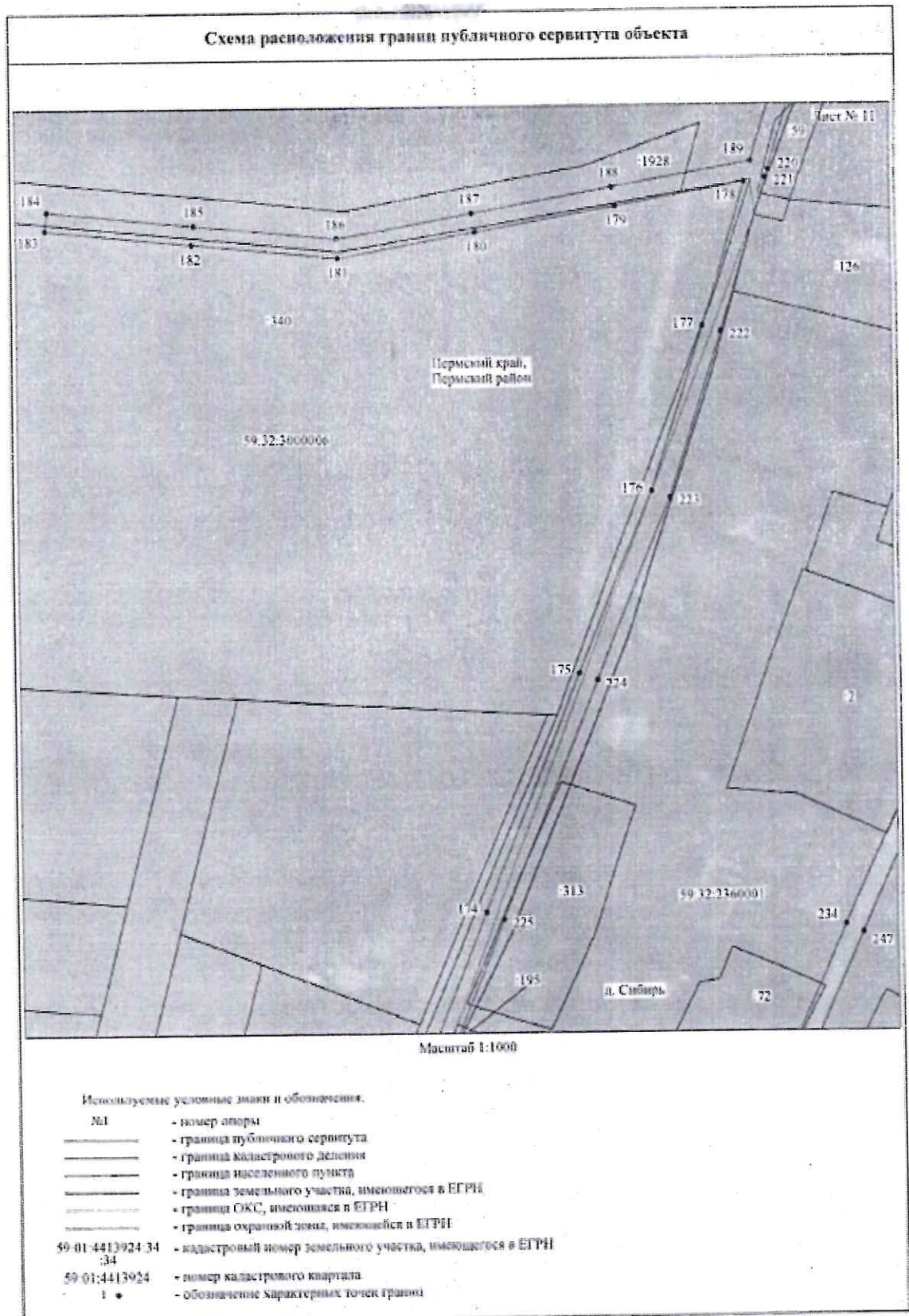
Приложение № 29
к распоряжению
комитета имущественных
отношений администрации
Пермского муниципального района
от 12.04.2022 № 1418



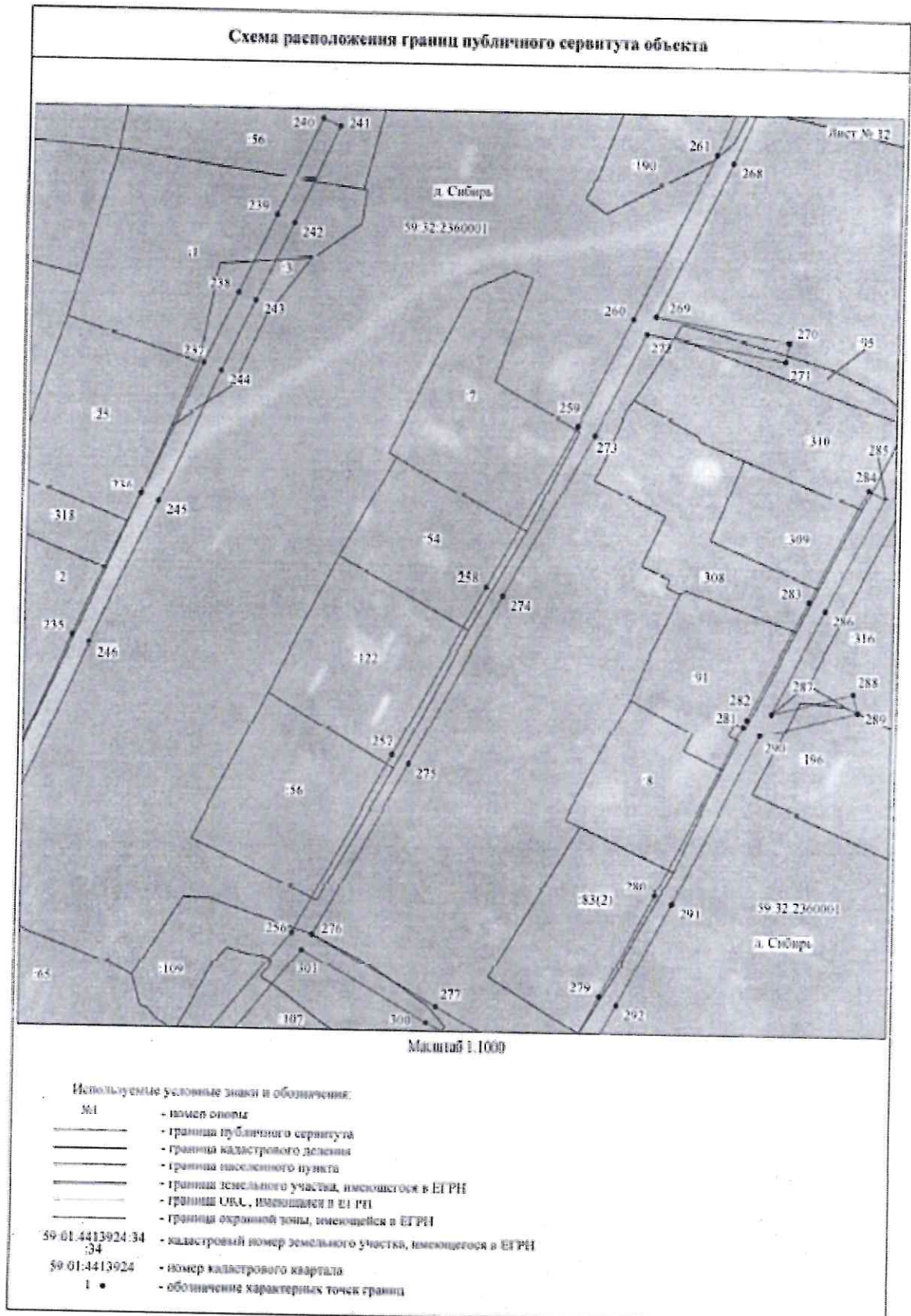
Приложение № 30
к распоряжению
комитета имущественных
отношений администрации
Пермского муниципального района
от 12.04.2022 № 1418




Приложение № 31
к распоряжению
комитета имущественных
отношений администрации
Пермского муниципального района
от 12.04.2022 № 1418



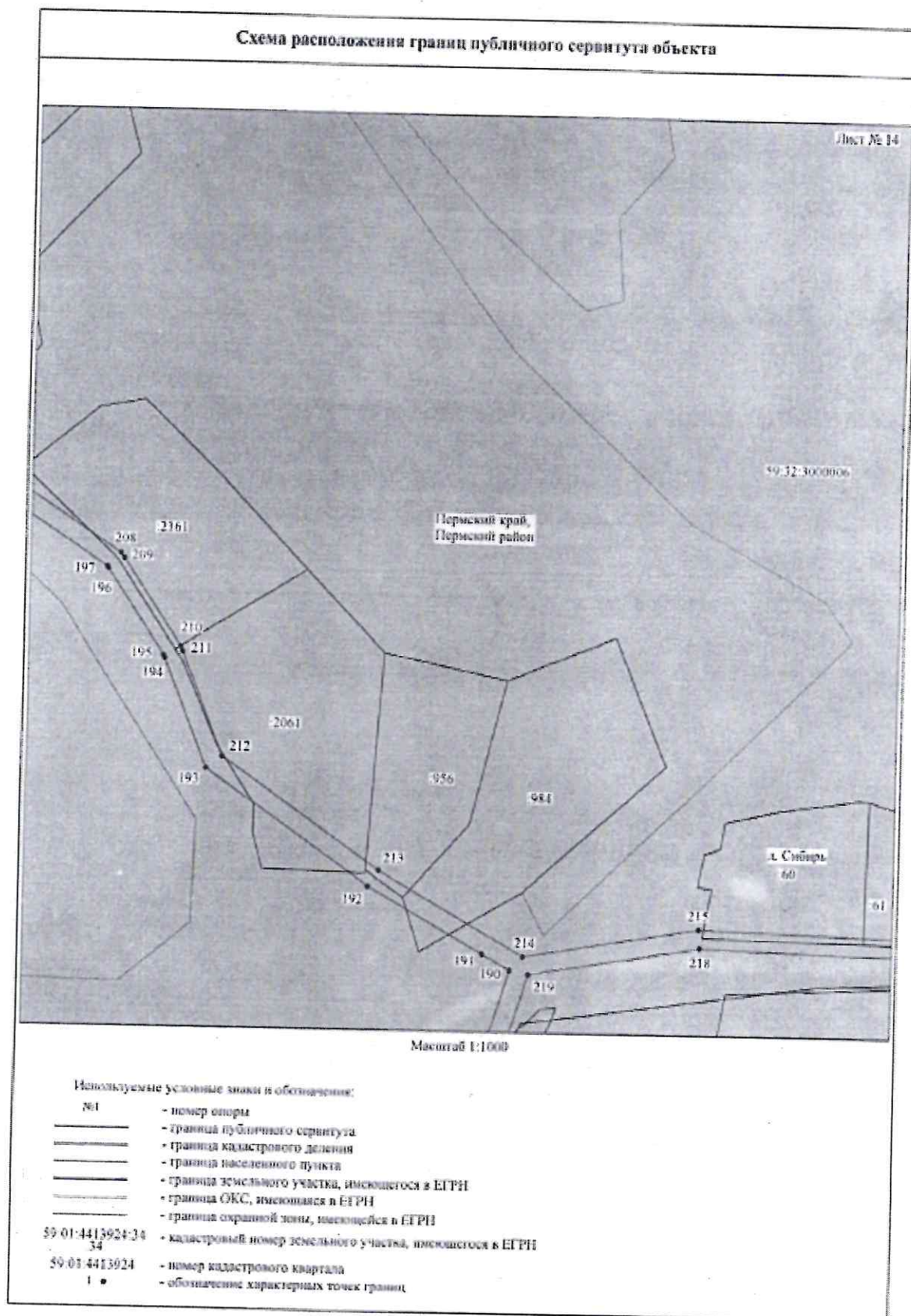
Приложение № 32
к распоряжению
комитета имущественных
отношений администрации
Пермского муниципального района
от 12.04.2022 № 1418



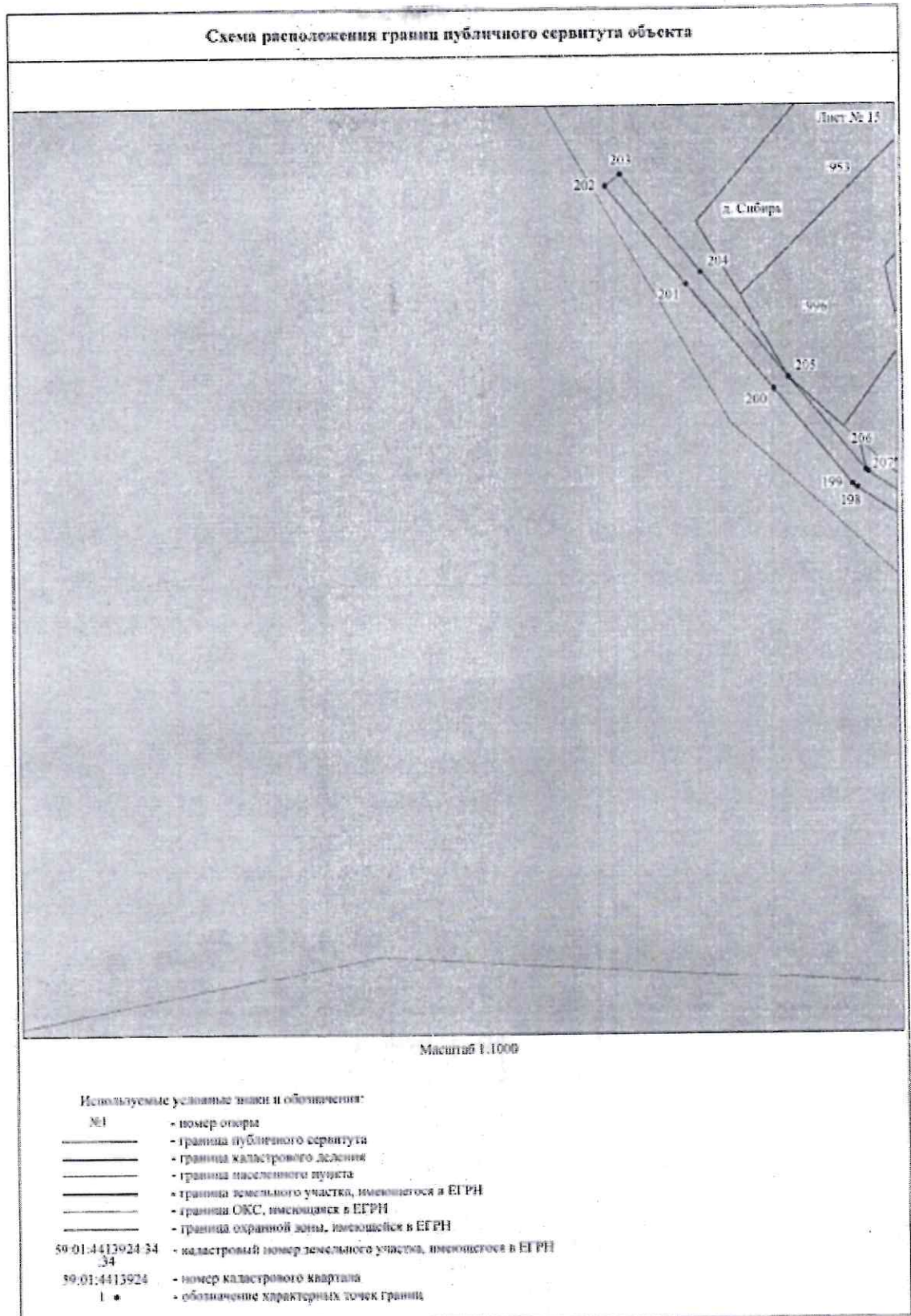
Приложение № 33
 к распоряжению
 комитета имущественных
 отношений администрации
 Пермского муниципального района
 от 12.04.2022 № 1418




Приложение № 34
к распоряжению
комитета имущественных
отношений администрации
Пермского муниципального района
от 12.04.2022 № 1418



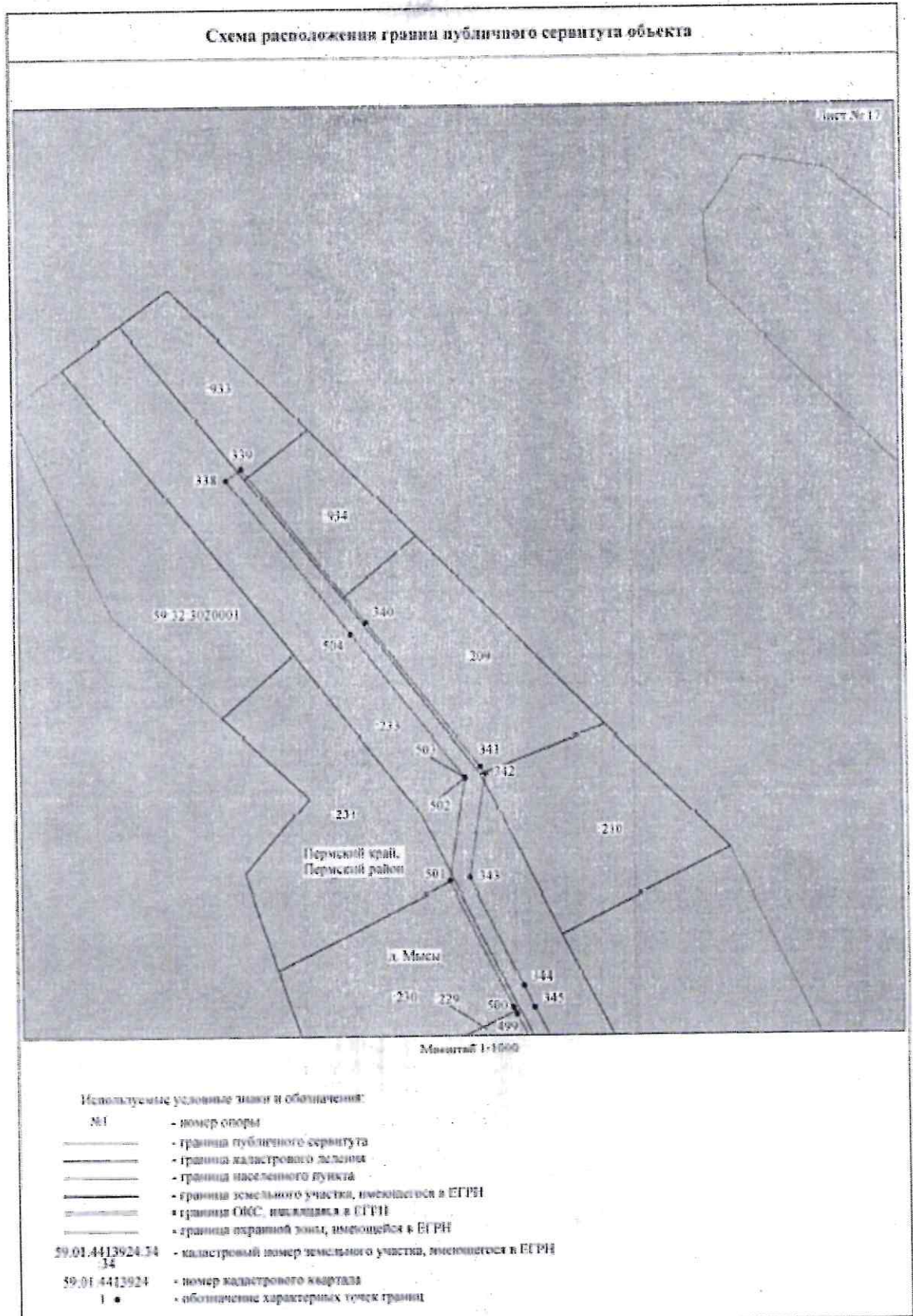
Приложение № 35
к распоряжению
комитета имущественных
отношений администрации
Пермского муниципального района
от 12.04.2022 № 1418



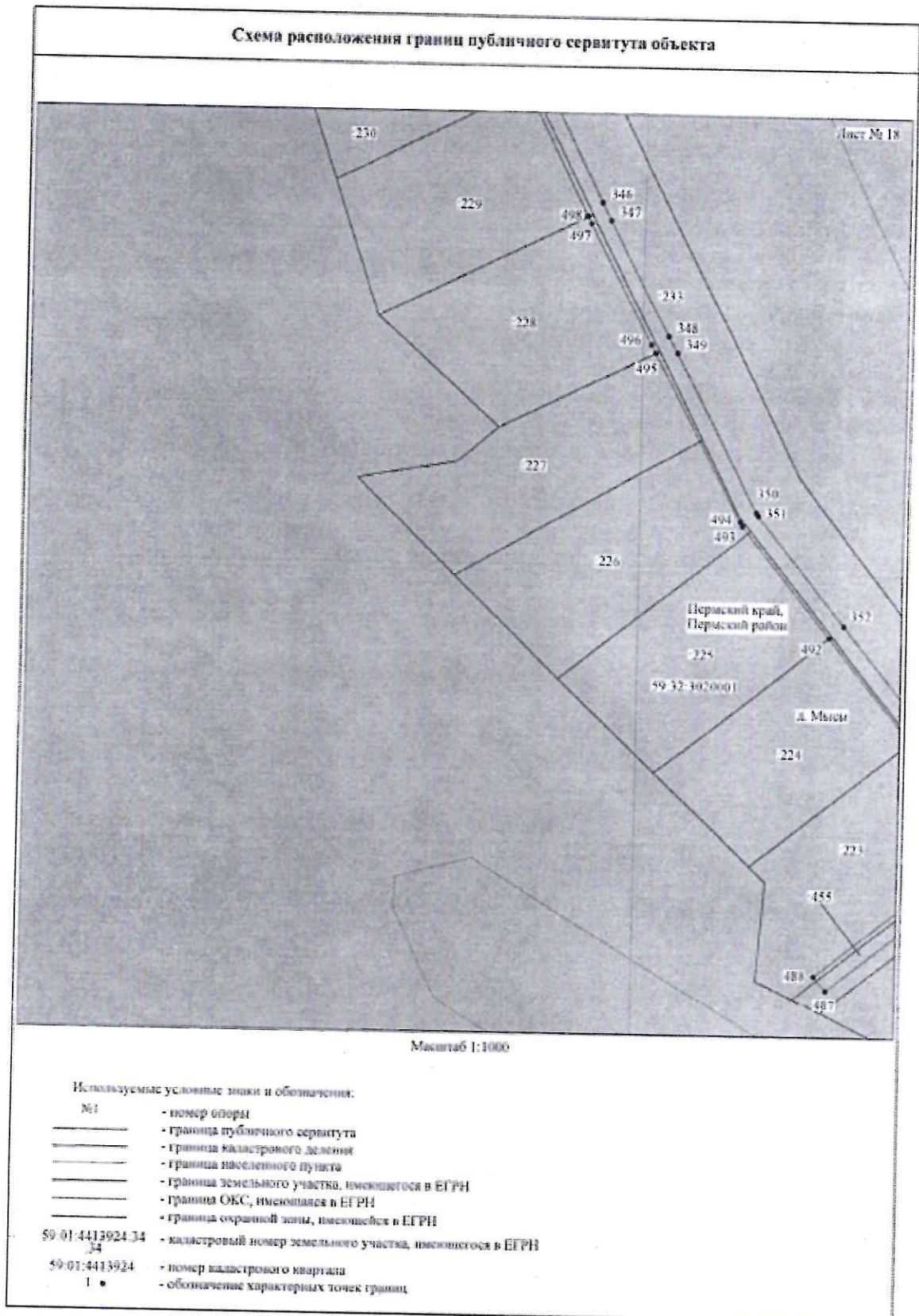
Приложение № 36
к распоряжению
комитета имущественных
отношений администрации
Пермского муниципального района
от 12.04.2022 № 1418




Приложение № 37
к распоряжению
комитета имущественных
отношений администрации
Пермского муниципального района
от 12.04.2022 № 1418



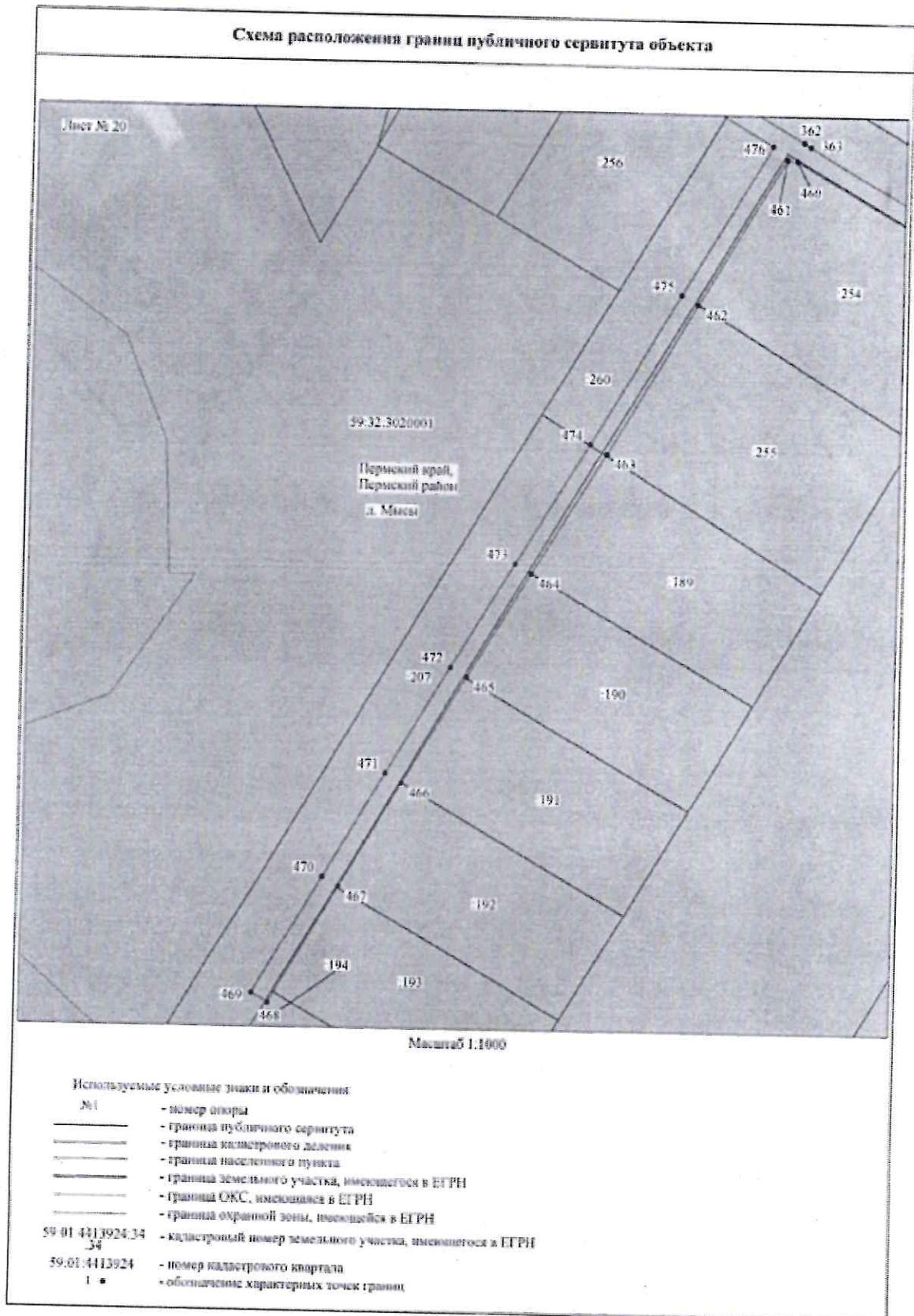
Приложение № 38
к распоряжению
комитета имущественных
отношений администрации
Пермского муниципального района
от 12.04.2022 № 1418



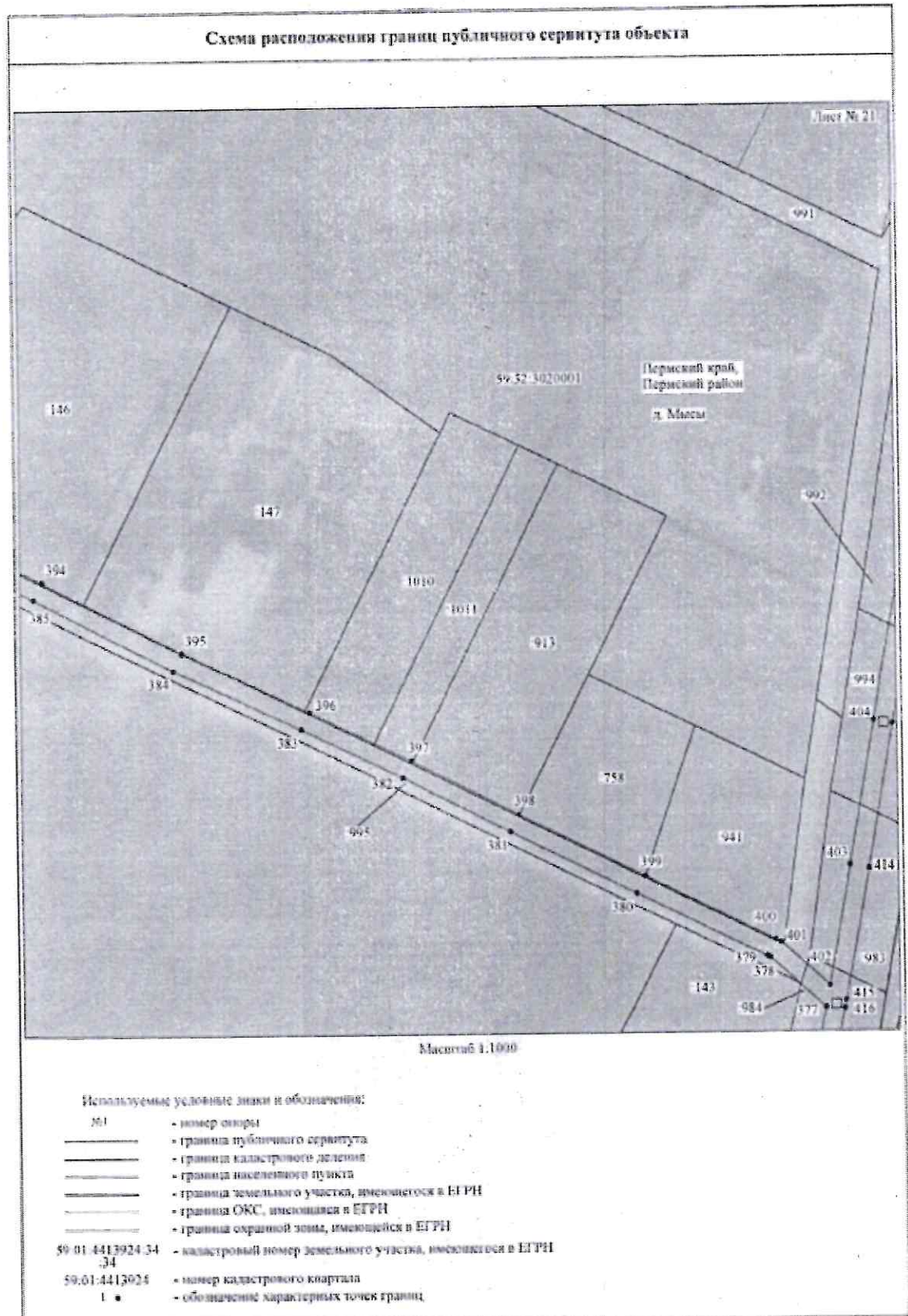
Приложение № 39
к распоряжению
комитета имущественных
отношений администрации
Пермского муниципального района
от 12.04.2022 № 1418



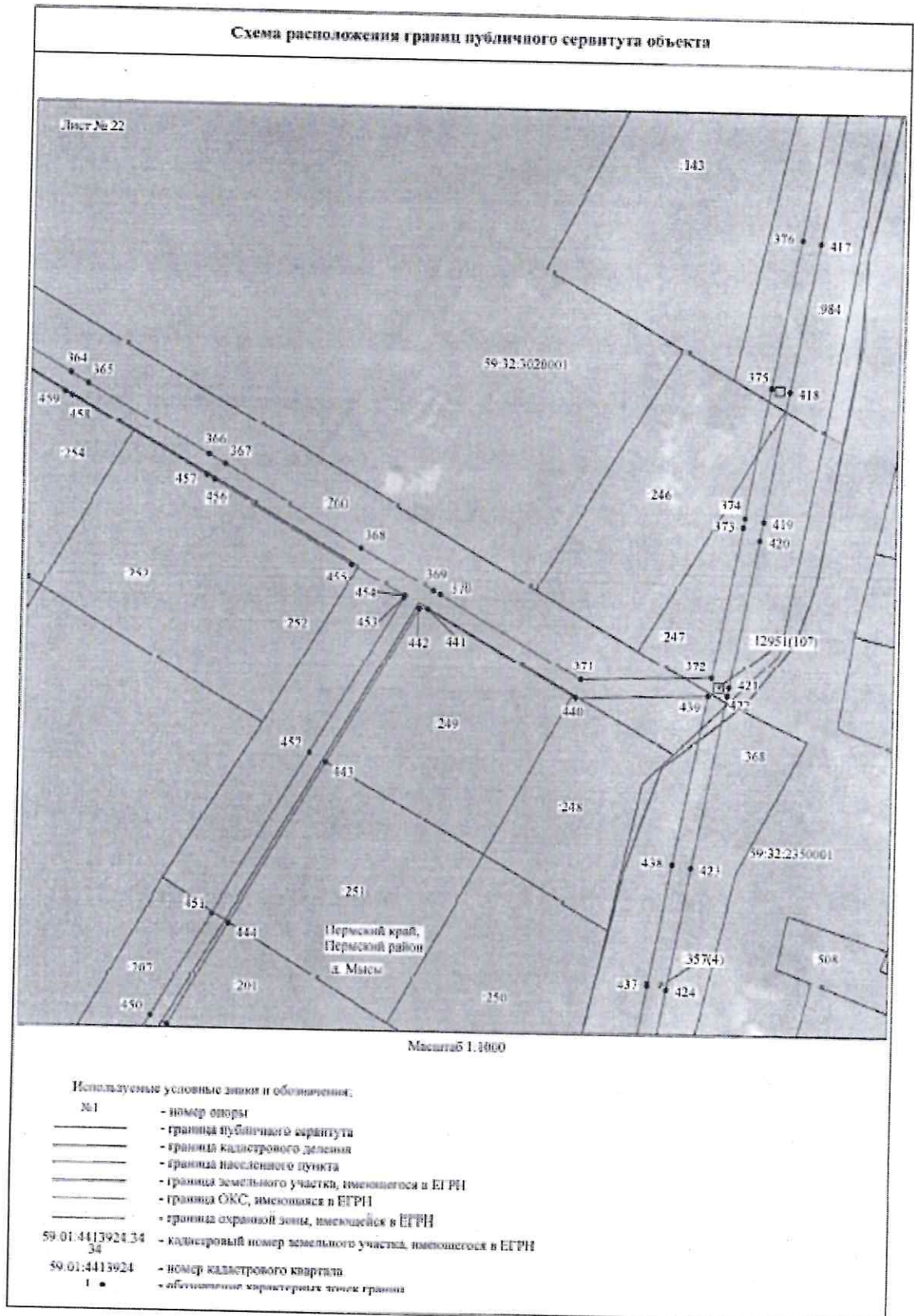
Приложение № 40
к распоряжению
комитета имущественных
отношений администрации
Пермского муниципального района
от 12.04.2022 № 1418



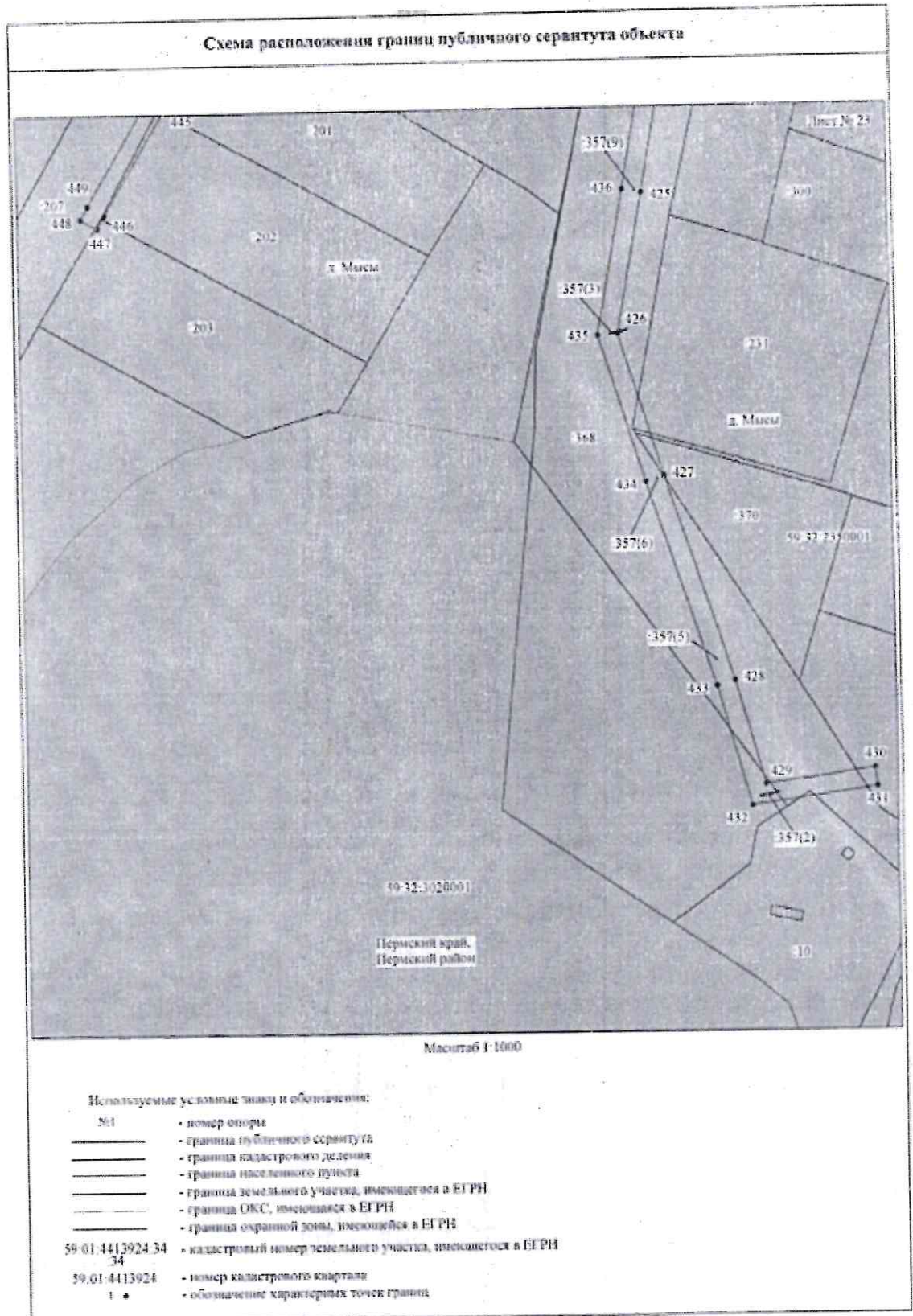
Приложение № 41
к распоряжению
комитета имущественных
отношений администрации
Пермского муниципального района
от 12.04.2022 № 1418



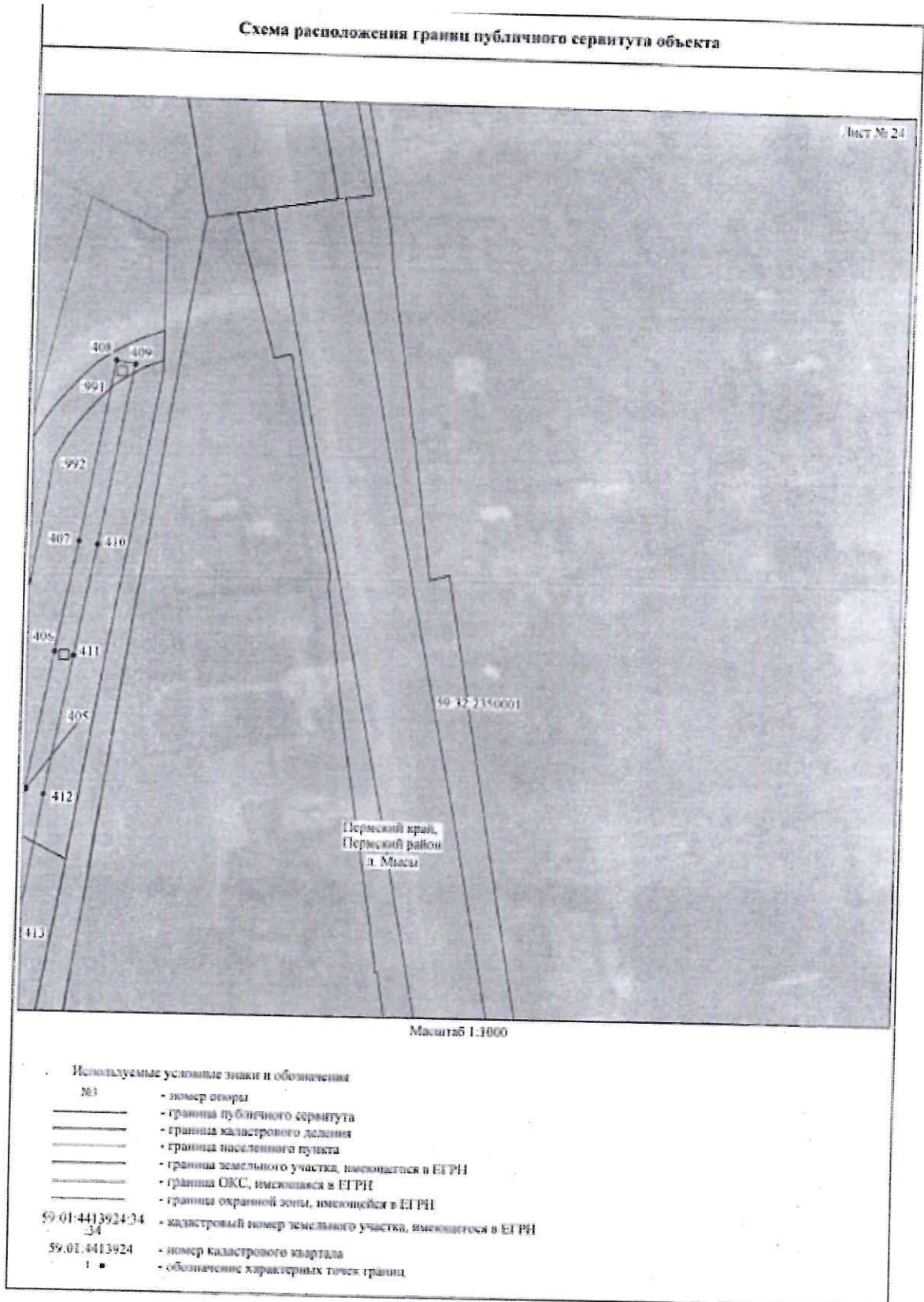
Приложение № 42
к распоряжению
комитета имущественных
отношений администрации
Пермского муниципального района
от 12.04.2022 № 1418



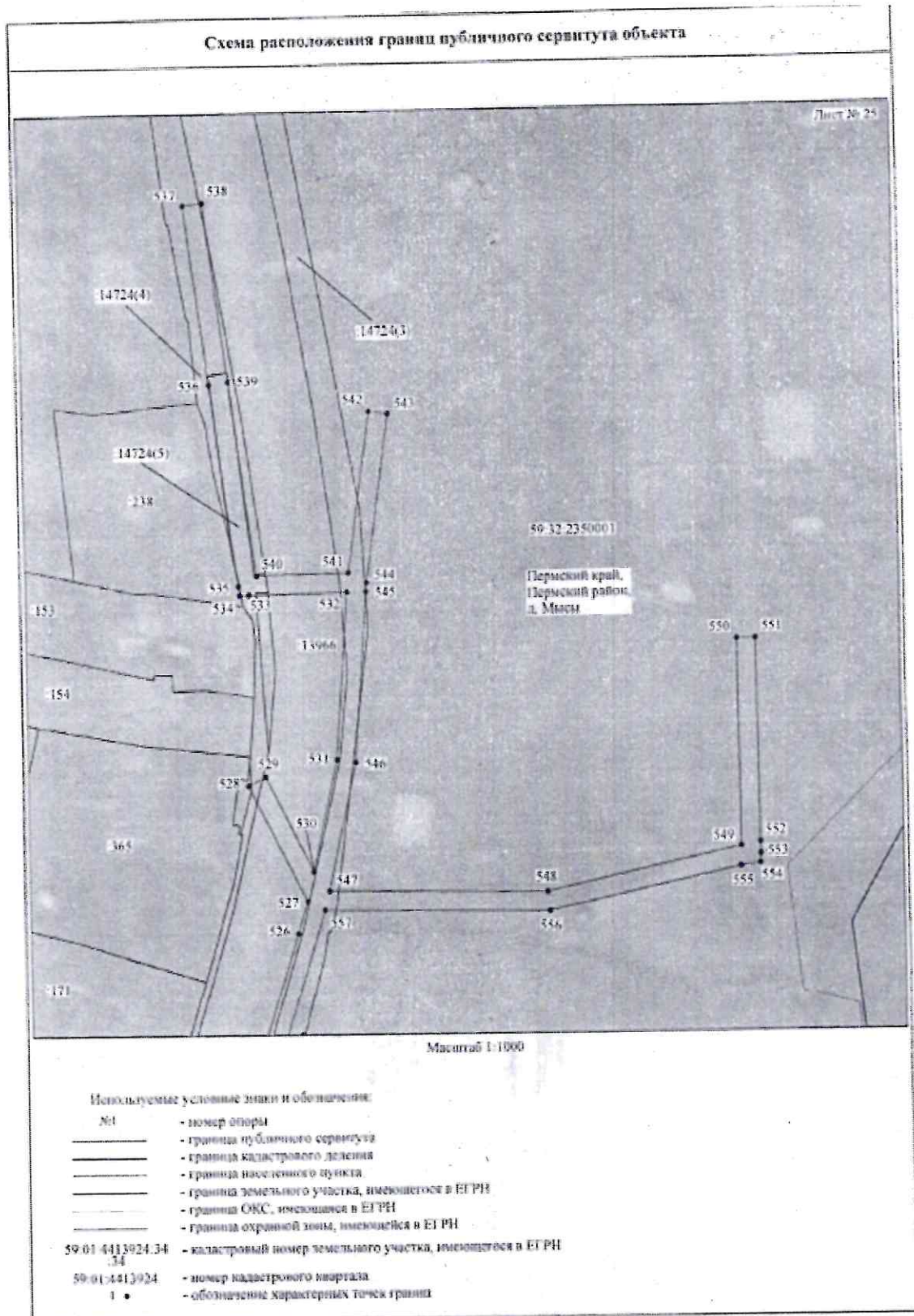
Приложение № 43
к распоряжению
комитета имущественных
отношений администрации
Пермского муниципального района
от 12.04.2022 № 1418



Приложение № 44
к распоряжению
комитета имущественных
отношений администрации
Пермского муниципального района
от 12.04.2022 № 1418



Приложение № 45
к распоряжению
комитета имущественных
отношений администрации
Пермского муниципального района
от 12.04.2022 № 1418



Приложение № 46
к распоряжению
комитета имущественных
отношений администрации
Пермского муниципального района
от 12.04.2022 № 1418

